

























EKSPLIKATSIOON

-  planeeritava ala piir
-  katastriüksuse piir
-  planeeritav krundi piir
-  planeeritav elektrikaabel
-  planeeritav veetrass
-  planeeritav kagumiskaev
-  planeeritav kanalisatsioonitrass
-  trassikoridor (1 m)
-  planeeritava kanalisatsioonitrassi servituut
-  planeeritava veetrassi servituut
-  planeeritava elektrikaabli kasutusvaldus
-  olemasolev hoone
-  planeeritav ehitusala
-  fänava valgustusega ala
-  puurkaevu sanitaarkaitseala (50 m)
-  teeservituut
-  imväljade ala
-  planeeritav puurkaev
-  planeeritav hüdrant
-  planeeritav kaablikapp
-  juurdepääs krundile
-  liiklusuunad

Märkused:

Geo-aluse Jõesoo mü pires on koostanud AS Brom Maamöömine. litsents nr. EE-1720
08.05.99, l06 nr T-20. Koordinaadid L-EST 92 süsteemis, kõrgused Balli 1977. a.
süsteemis.
Ajaline reeper-piirkimärk nr. 29 H=42.56, milleks on amatuuraud elektripostis.

Võu 3		Tu 07 427 960	Töölo	
00111 1404		Faks 07 201 042	ERKI JÕELAID	
Reg nr. 1000077		E-post: erki@erki.ee	TARTU MAAKOND, TARTU VALD, VAI JÕESOO KINNISTU DETAILPLANEERING	
Avaldas:	Aapo Neernre	Trasside planeering	Arhitekt:	
Planeetis:	Jone Asper		Kaardid:	
			2003 jaanuar	leht 4
				leht 4