

Tila külas asuva Kangro ja Väike-Söödi maauksuse detailplaneering

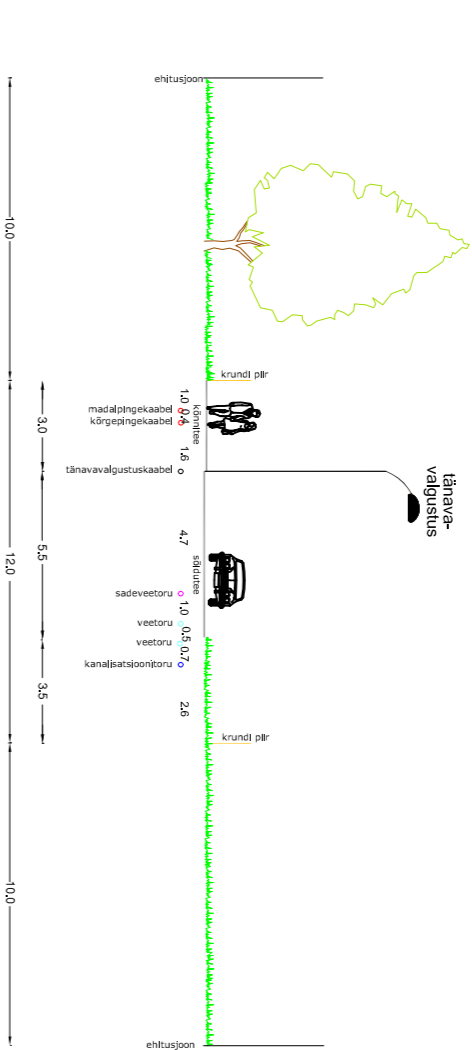
TEHNOVÕRKUDE PLANEERING



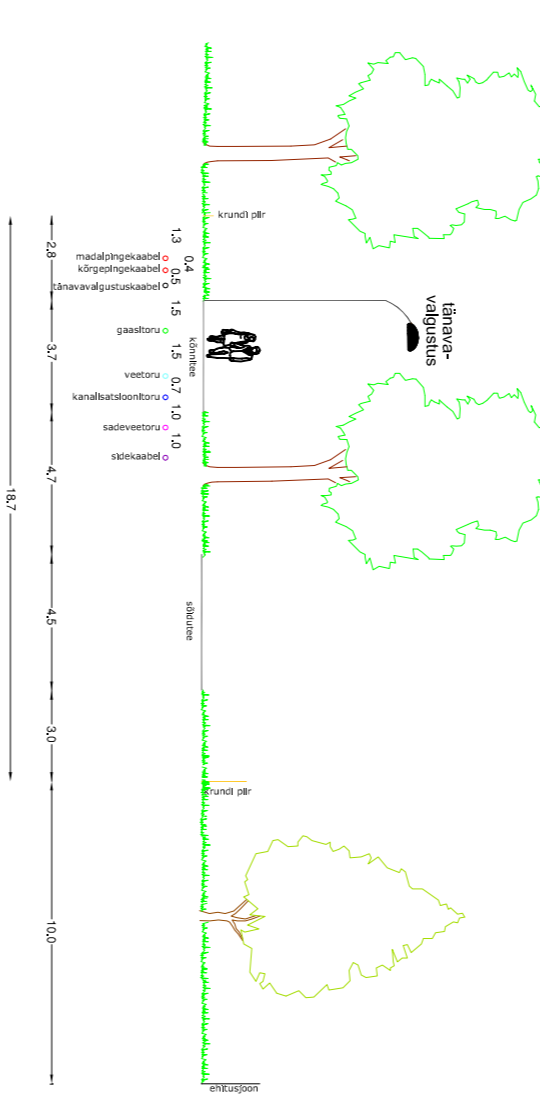
- Tringmärgid:**
- detailplaneeringuala piir
 - olemasolev krundipiir
 - planeeritud krundipiir
 - planeeritud kohustuslik ehitusjoon
 - olemasolev/likvideeritav drenaaživõrk
 - olemasolev/midajärgne elektriliin
 - planeeritud veevõrk
 - planeeritud isevoolu kanalisatsioonivõrk
 - planeeritud madaljärgne elektrikaabel
 - planeeritud kõrgjärgne elektrikaabel
 - planeeritud tänavavalgustuskaabel
 - planeeritud sadetevõrk
 - planeeritud gaasivõrk
 - planeeritud steelekaabel

- planeeritud hoonesala
- olemasoleva madaljärgse elektriliini kaitsesöödi
- servitud asotehase võimalus
- planeeritud kõrgjalutus
- planeeritud elektrivõrk
- planeeritud tuleohutustarant
- planeeritud valgustustarant

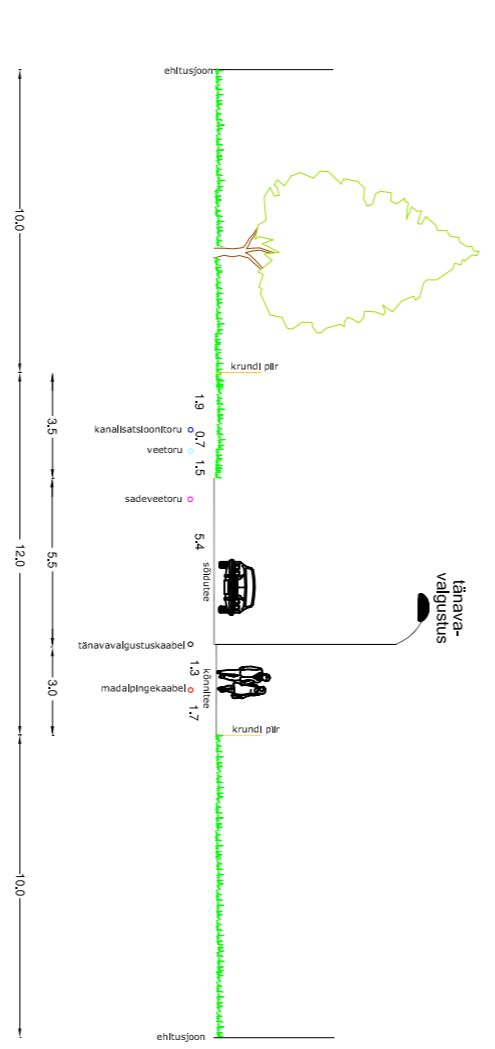
Kavandatud tänavaprofiil
Lõige A-A



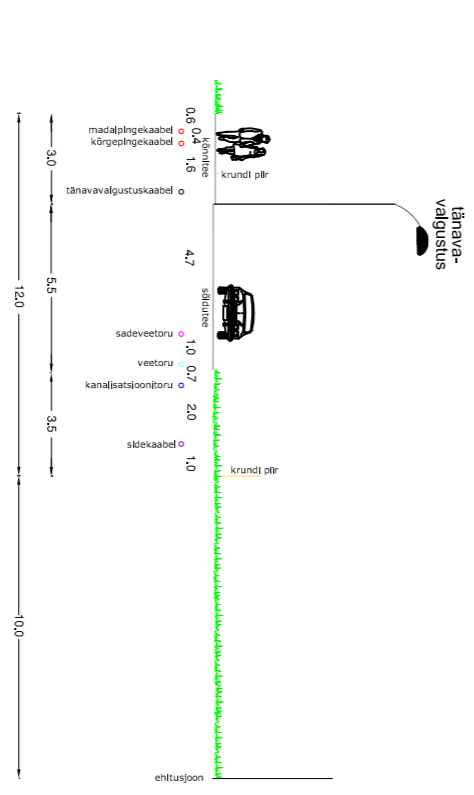
Kavandatud tänavaprofiil
Lõige B-B



Kavandatud tänavaprofiil
Lõige C-C



Kavandatud tänavaprofiil
Lõige D-D



- Märkused:**
1. Geodeetiline alusplaan M 1:500 on koostatud OÜ Brom Maamüümine poolt 19.12.2005 ja 03.02.2006 (litsentsi nr. EG 10009077-0001; 04.04.2003), töö nr. G-329. Koordinaadid E-EST 97 süsteemis. Kõrgused Balti süsteemis.
 2. Maakasutuse sihtotstarvete esitamisel on lähtutud Vabariigi Valitsuse 24. jaanuari 1995. a. määrusest nr. 36 'Kasatilkuse sihtotstarvete liigid ja nende määramise alused'.
 3. Detailplaneeringu jooniste juurde kuulub detailplaneeringu seletuskiri.

		Tehnikaja AgDO Neemre		Planeerija Jane Asper	
Planeeringud Vabu 3 50111 Tartu Png nr. 1009077		Tel: 7 427 185 Faks: 7 391 042 E-post: brom@brom.ee		Planeeringu koostamisest hivatatud isik Andres Ukrainski ja Dynastar OÜ Töö nimetus Tila külas asuva Kangro ja Väike-Söödi maauksuse detailplaneering	
Jooniste nimetus TEHNOVÕRKUDE PLANEERING		Jooniseid 6		Joonisteid 7	
Kuupäev JUULI 2006		Mõõtkava M 1 : 1000		Töö nr DP0178	
				Lehekülg	