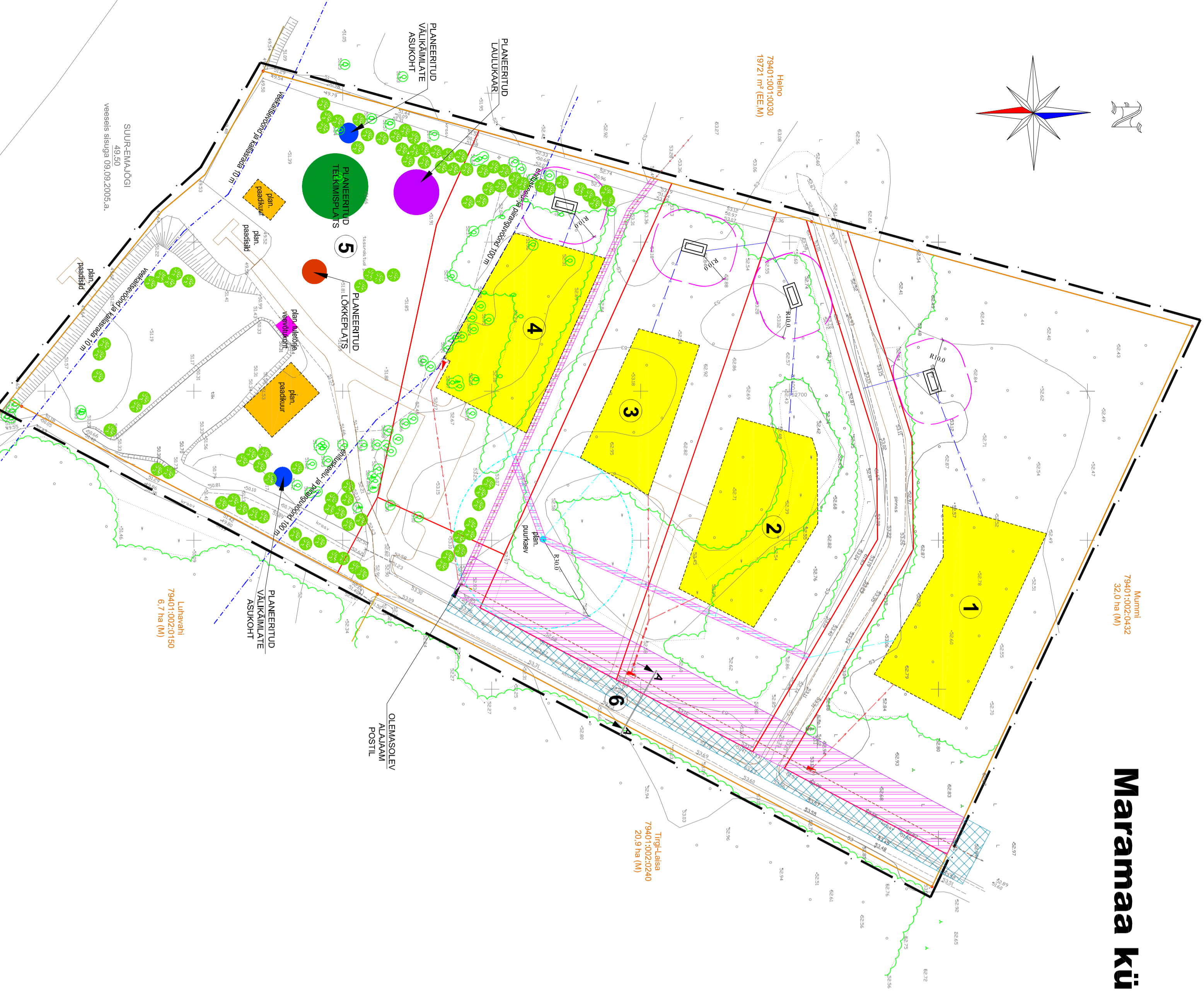


Muumi
79401:002:0432
32,0 ha (M)

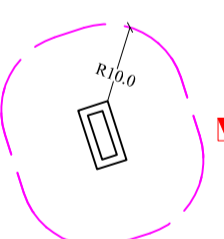
Maramaa küla Raja (79401:002:0411) maüksuse detailplaneering

TEHNOVÕRKUDE PLANEERING

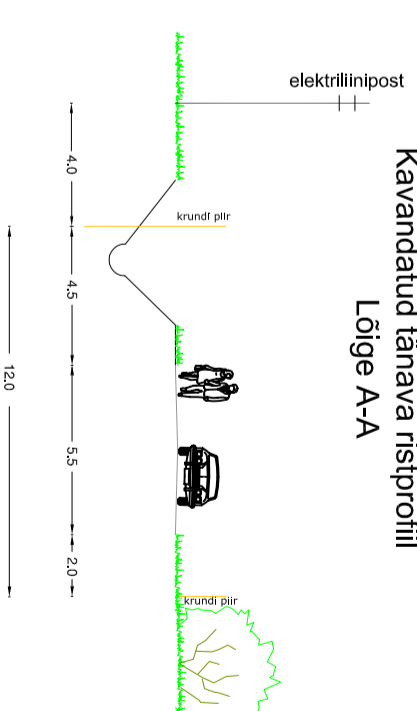


Tingmärgid:

- detailplaneeringuala piir
- planeeringuaine kundi piir
- planeeritud kundi piir
- planeeritud kundi piir
- planeeritud puurkaevu sanitaarkaabel
- olemasolev/siltuv madalpinge elektrikaabel
- olemasolev/siltuv kõrgepinge elektrihüülin
- planeeritud tee põhned
- planeeritud veetoru
- planeeritud isevoolne kanalisatsioonitoru
- planeeritud isevoolne puhastatud heitveetoru
- planeeritud madalpinge elektrikaabel
- planeeritud hoonestusala
- planeeritud ehtusala
- olemasolev/siltuv kõrgepinge elektrihüülini kaitsesöövd
- planeeritud servituudi seadmise vajadusega ala
- olemasolev/siltuv kõrghaljastus
- planeeritud kõrghaljastus
- planeeritud lülituskipp
- planeeritud omapihasti koos kujaga



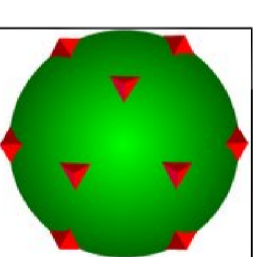
Kavandatud tänava ristiprofil
Lõige A-A



Märkused:

1. Geodeetiline alusplaan M 1:500 on koostatud OÜ Brom Maamõõtmine poolt 09.09.2005 töö n.r. G-182. Koordinaadid L-EST 97 süsteemis. Kõrgused Balti 1977.a. süsteemis.
2. Detailplaneeringu jooniste juurde kuulub detailplaneeringu seletuskiri.

	Planeeringu koostamisest vastutav isik	Raja Puhkekodu OÜ			
	Töö nimetus	Maramaa küla Raja (79401:002:0411) maüksuse detailplaneering			
Maastikuarhitekti-planeeringu Jüri Asper	Joonistaja ettevõtte nimi	TEHNOVÕRKUDE PLANEERING			
Kujundaja	Joonisid	6	Joonistused	7	M 1 : 1000
oktoober 2006	DF	0188			



SUUREMAJAOIGI
49,30
veeeseis seisuga 09.09.2005.a.

Häno
79401:001:0030
19721 m² (EEM)

Luhavahi
79401:002:0150
6,7 ha (M)

Tingri-laias
79401:002:0240
20,9 ha (M)