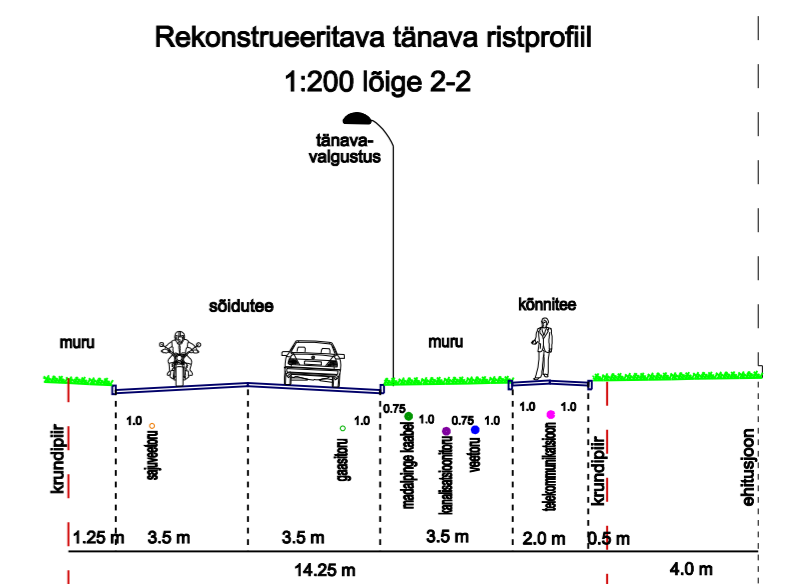
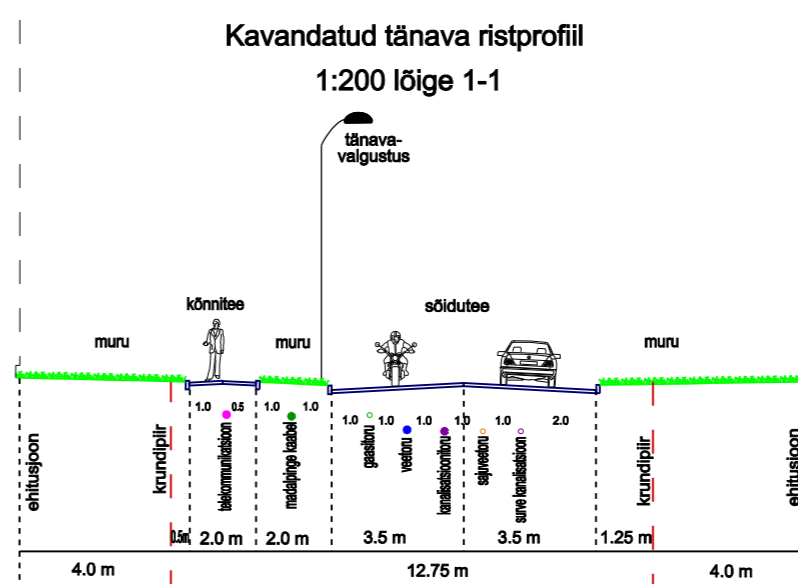
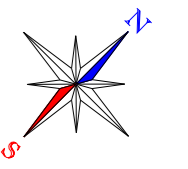


TINGMÄRGID:

- planeeringuala piir
- olemasolev krundipiir
- planeeritud krundipiir
- planeeritud hoonestusala
- likvideeritav objekt / tehnovõrgu liin
- teede piirjooned
- planeeritud hüdrant / olemasolev hüdrant
- olemasolevad tehnorajatised
- planeeritud madal- ja kõrgepinge elektrikaabel
- planeeritud valgusti
- planeeritud kanalisatsiooni- ja veetoru
- planeeritud sajuveetoru / õli ja liiva püüdur
- planeeritud survekanalisatsioonitoru / reovee pumpla
- planeeritud telekommunikatsioon / gaasitoru
- servituut, isiklik kasutusõigus / juurdepääsuservituut



Märkused:
 Alusplani täpsusastmega 1:500 mõõdistas OÜ Maamõõdukuskeskus (litsents nr 343MA) 2005. a mais, töö nr 25K025

<p>Artes Terrae OÜ Akadeemia 4 Tartu 51003 www.artes.ee</p>	Planeerija: Tanel Breede	Töö nimetus: Ehituse kinnistu DETAILPLANEERING
	Objekti asukoht: Tartu vald, Kõrveküla alevik	Töö nr: 23DP05
Joonise nimetus: Tehnovõrgud	Mõõt: 1:1000	Joonise nr: 4