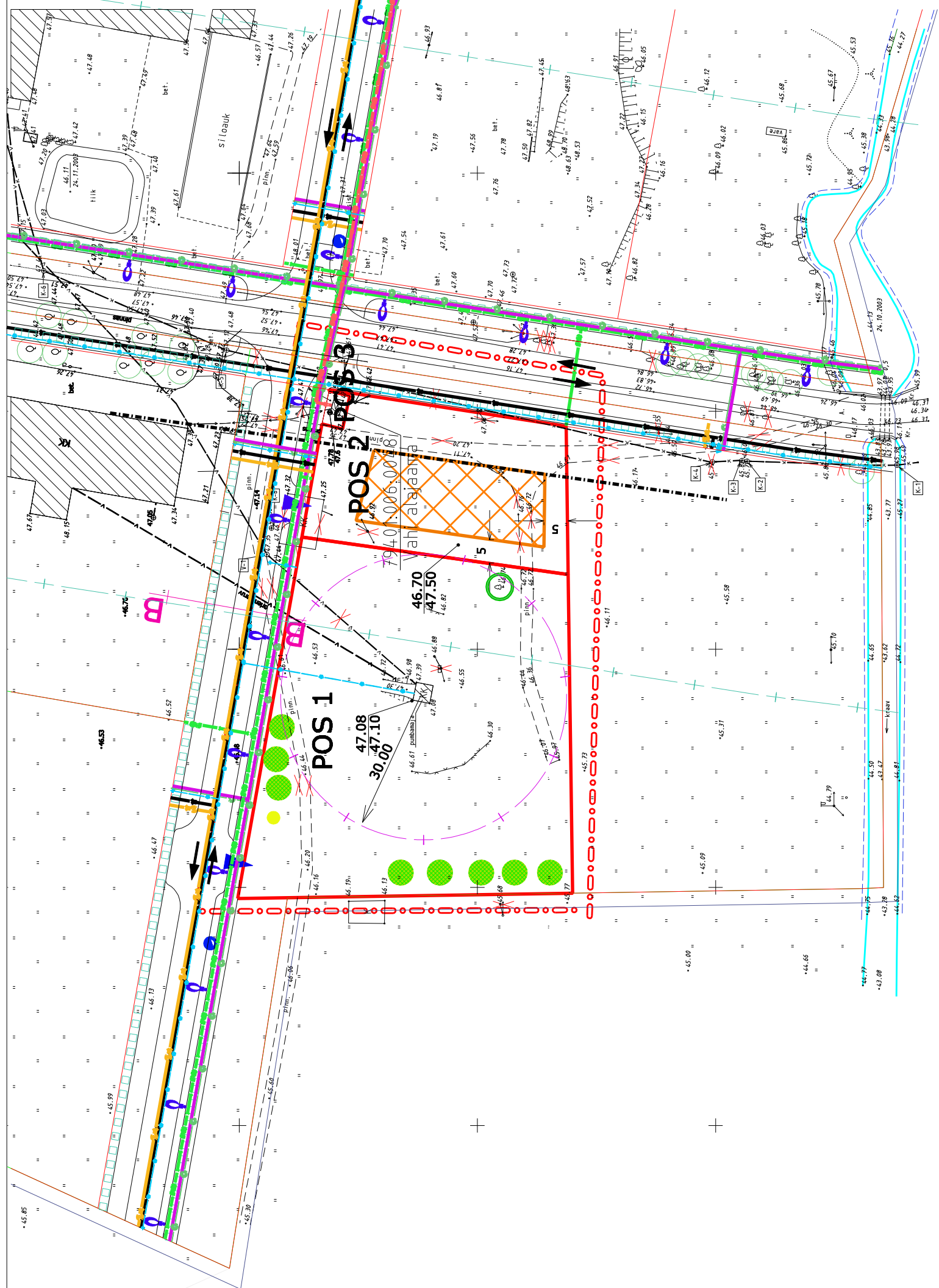


# VAHI külas asuva KAEVU kinnistu DETAILPLANEERING

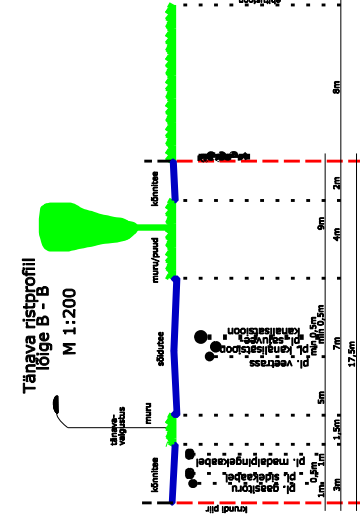
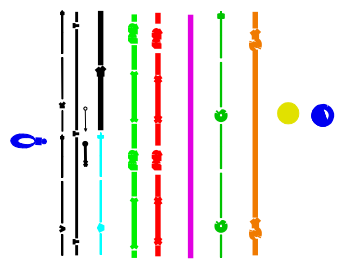


## LEPPEMÄRGID:

- planeeringuala piir
- olemasoleva kinnistu piir
- olemasolevad hooned
- planeeritud krundipiir
- planeeritud kohustuslik ehitusjoon
- likvideeritav objekt
- olemasolev säilitatav puu
- istutatav puu
- planeeritud hoonestusala
- planeeritud juurdepääs krundile
- olemasolevad sõidusuunad
- planeeritud kõnnitee
- tee kaitsevöönd 50m (riigi maantee)
- taotletav puurkaevu sanitaarkaitseala vähendamise 30m
- planeeritud teejooned
- krundi positsiooni number
- ol.ol. maapinna kõrgusmärk
- planeeritud maapinna kõrgusmärk
- planeeritav valgusti
- olemasolevad tehnoarajatised
- planeeritav veetorstik, heitveekanalisatsioon
- planeeritav madalpinge elektriliin, liitumiskilp
- planeeritav kõrgepinge elektriliin
- planeeritav telekommunikatsioon
- planeeritav gaasitorustik
- planeeritav kuivendus- ja sajuveekanalisatsioon
- planeeritav rooveepumpla
- planeeritav hüdrant

## POS 2

47.48  
47.50



X = 6477950  
Y = 658650

1. Parkimiskorraldus ning prügikonteinerite asukohad krundidel määratakse igale krundile eraldi vastavalt ehitusprojektile.
2. Tee osade laiused (sõidutee, kõnnitee) võivad muutuda projekteerimise käigus.

Geodeetiline alusplaan Mario ja Savimäe kinnistute osas on koostatud OÜ Maamõõdukuskeskus poolt (tõõ nr 23k082) ning Motodepoo kinnistu osas OÜ Brom Maamõõtmine poolt (tõõ nr 1-174).

MTÜ TAEVASIKK  
Tartu 50103 A. Kitzbergi 5-4  
reg.nr. 80165755

TAEVASIKK		Kaart	
Juhat. ilige	H. Luigujuõe	VAHI külas	5
Projekti juht	H. Luigujuõe	asuva KAEVU kinnistu DETAILPLANEERING	Mõõt 1: 500
		TEHNOVÕRGUD	Kuupäev 10/2005