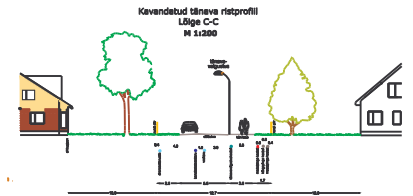
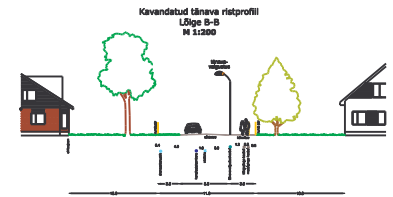
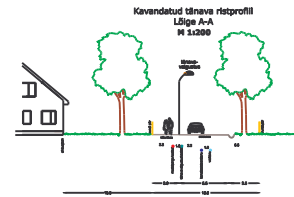
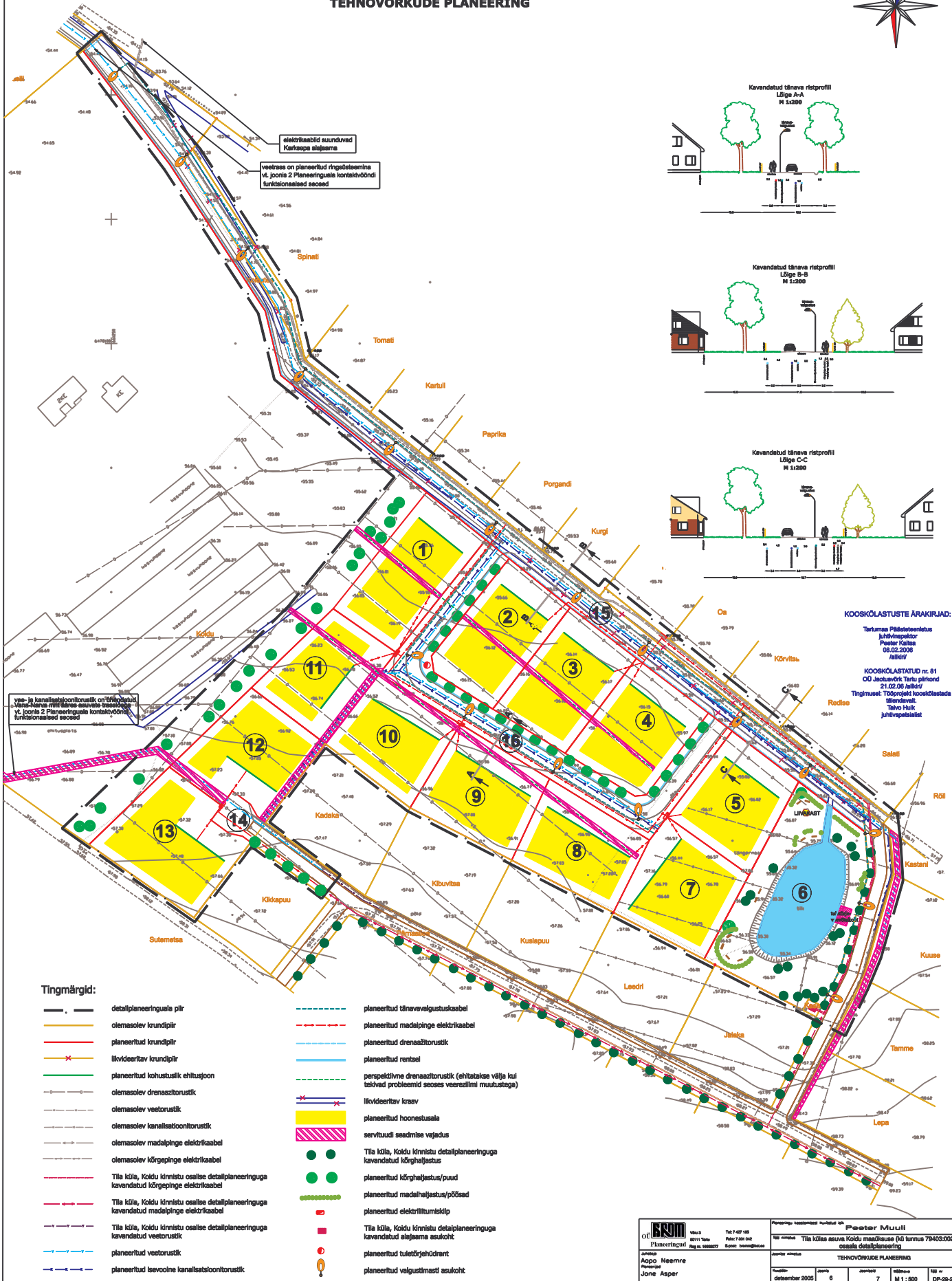


# Tila külas asuva Koidu maaüksuse (kü tunnus 79403:002:0834) osala detailplaneering

## TEHNOVÕRKUDE PLANEERING



### KOOSKÕLASTUSTE ÄRAKIRJAD:

Tartu maak. Põltsa vald  
 Juhataja: Peeter Muuli  
 06.02.2006

KOOSKÕLASTATUD nr. 61  
 OÜ Aeduvõrk, Tartu piirkond  
 21.02.06 allkirj  
 Tingimused: Tööandja koostöötajate  
 allkirjaga. Tänu Halk  
 juhtveepaigale

### Tingimärgid:

- detailplaneeringuala piir
- olemasolev krundipiir
- planeeritud krundipiir
- ilukivideerav krundipiir
- planeeritud lohusustik ehitusjoon
- olemasolev drenaaživõrk
- olemasolev veestorustik
- olemasolev kanalisatsioonivõrk
- olemasolev madalpinge elektrikaabel
- olemasolev kõrgepinge elektrikaabel
- Tila küla, Koidu kinnistu osalise detailplaneeringuga kavandatud kõrgepinge elektrikaabel
- Tila küla, Koidu kinnistu osalise detailplaneeringuga kavandatud madalpinge elektrikaabel
- Tila küla, Koidu kinnistu osalise detailplaneeringuga kavandatud veestorustik
- planeeritud veestorustik
- planeeritud isevalvise kanalisatsioonivõrk
- planeeritud tänavavalgustuskaabel
- planeeritud madalpinge elektrikaabel
- planeeritud drenaaživõrk
- planeeritud rentaal
- perspektiivne drenaaživõrk (ehitatakse välja lül teatavad probleemid seoses veeressimil muutustega)
- ilukivideerav kraav
- planeeritud hoonesusala
- servituudi seadmise vajadus
- Tila küla, Koidu kinnistu detailplaneeringuga kavandatud kõrgalajestus
- planeeritud kõrgalajestus/puud
- planeeritud madalalajestus/põõsad
- planeeritud elektrilülituskilp
- Tila küla, Koidu kinnistu detailplaneeringuga kavandatud alajaama asukoht
- planeeritud tulestõrjehüdrant
- planeeritud valgustimasti asukoht

	Pester Muuli Planeeringud Aapo Neeme Peeter Muuli Jone Asper	Tel 7 427 145 Faks 7 205 042 E-post: pester@muuli.ee	Põhikõlastus: Põltsa vald Tila küla asuva Koidu maaüksuse (kü tunnus 79403:002:0834) osala detailplaneering
	Pester Muuli Tila küla asuva Koidu maaüksuse (kü tunnus 79403:002:0834) osala detailplaneering		
Tehn. võrkude planeering		1:200	06.02.2006