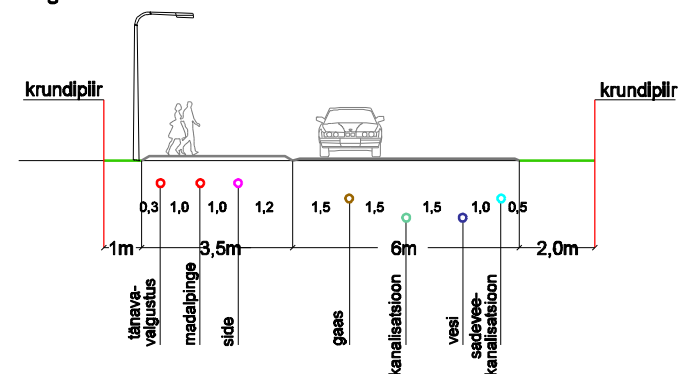
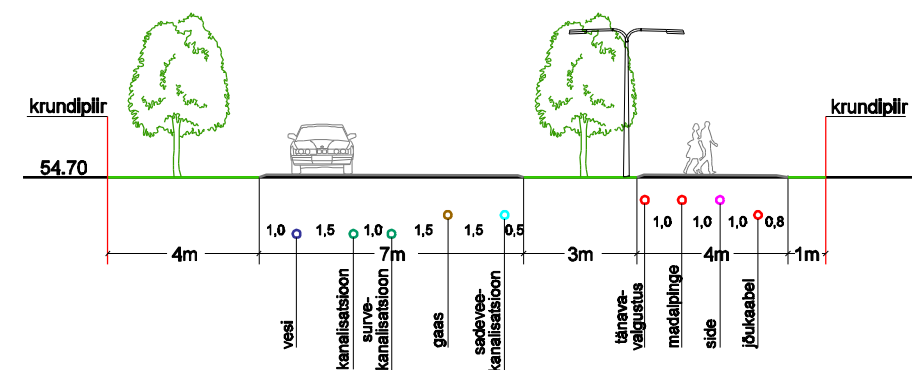


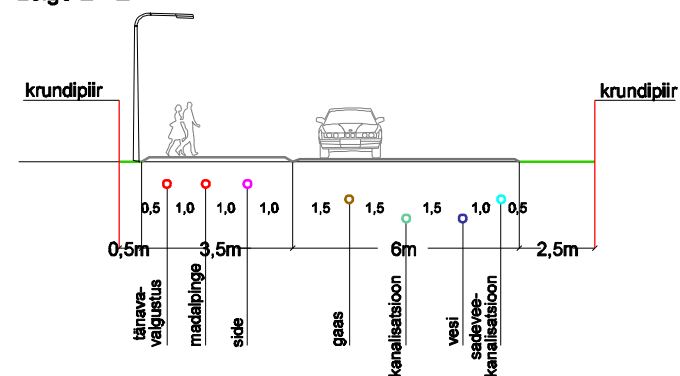
Lõige D - D'



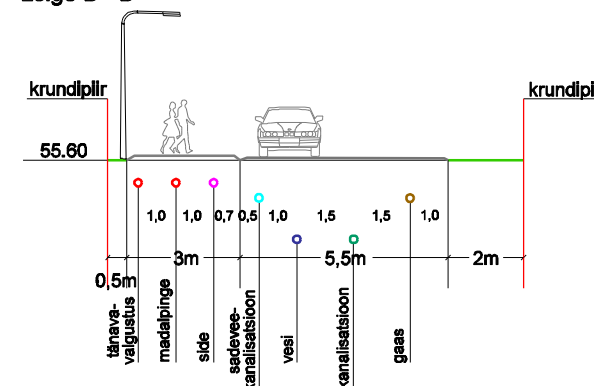
Lõige A - A' *



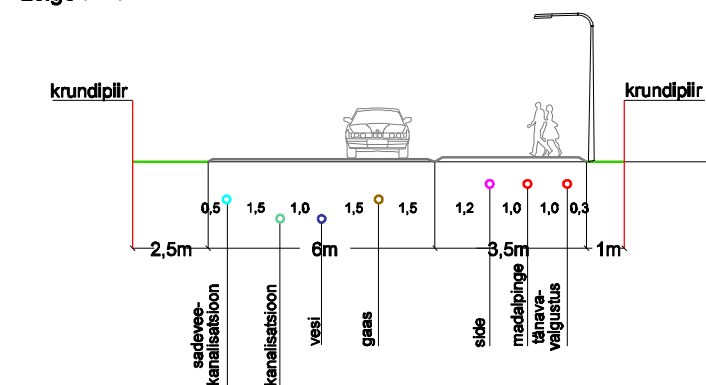
Lõige E - E'



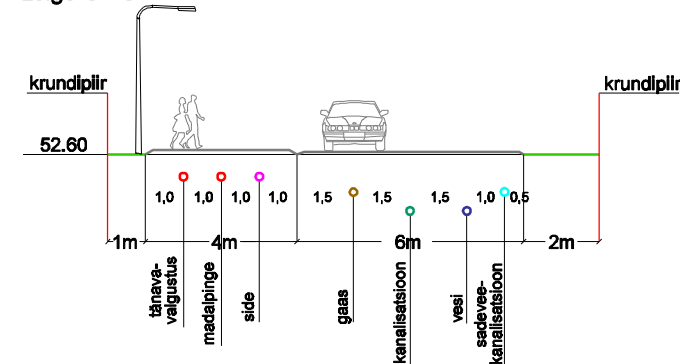
Lõige B - B'



Lõige F - F'



Lõige C - C'



* Lõigete asukohad joonisel Leht 4 Planeeringu põhijoonis

Koordinaadid L-Est 97 süsteemis.
Kõrgused Balti süsteemis.

TARTU, Nältuse tn 27 50409 tel. 7420999; faks 7384017 www.eraomand.ee; info@eraomand.ee			
Litsents : maakorralduslikud tööd Nr. 492 MA-k 24.09.1999 ; geodeetilised tööd Nr. 432 MA v.a. 12.12.2000 ; proj.tööd MTR Nr. EEP000167			
MAAINSENERIBÜROO		Objekt: Tartu maakond, Tartu vald, Kõrveküla alevik ja Lombi küla Taga-Kaljja, Teekaljja, Vahe-Kaljja, Vana-Kubja ja Väikekalja maaüksused	
OMANDI OÜ 10288752			
Juhataja: Umas Koch		Töö nimetus: TAGA-KALJJA, TEEKALJJA, VAHE-KALJJA, VANA-KUBJA JA VÄIKEKALJA MAAÜKSUSTE DETAILPLANEERING	
Arhitekt: Ott Ojamaa		Joonis: TEEDE LÕIKED	
Planeerija: Kristine Fenske		Lehti: 8	
Joonestaja: Triinu Tehvre		Leht: 5	
Planeeringust huvitatud isikud: AS Vestman Kinnisvara		M 1: 200	
ReLand Invest			
Rending OÜ			
Kinnisvaramaailm OÜ			
Juhan Rosenthal		Kuup.	
		Töö nr. DP 1919	