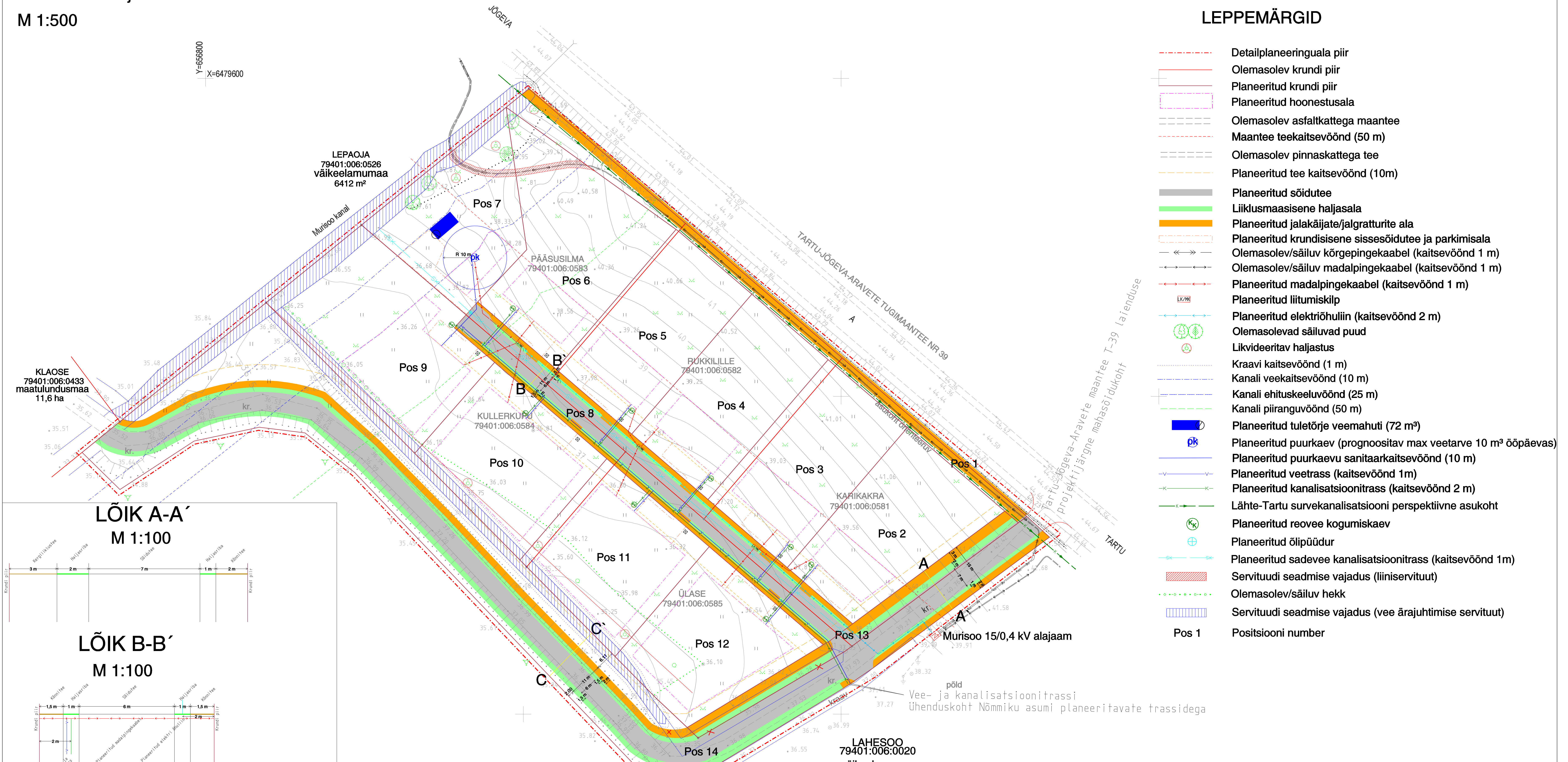


Tartumaa, Tartu vald, Vahi küla
 Karikakra, Kullerkupu, Pääsusilma, Rukkilille ja Ülase maaüksuste
 ning lähiala detailplaneering

Tehnovõrkude joonis

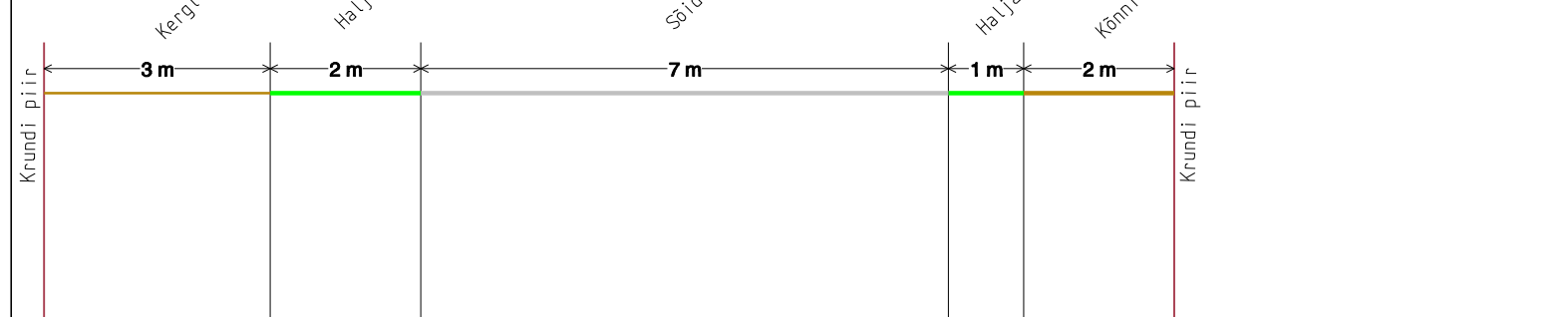
M 1:500



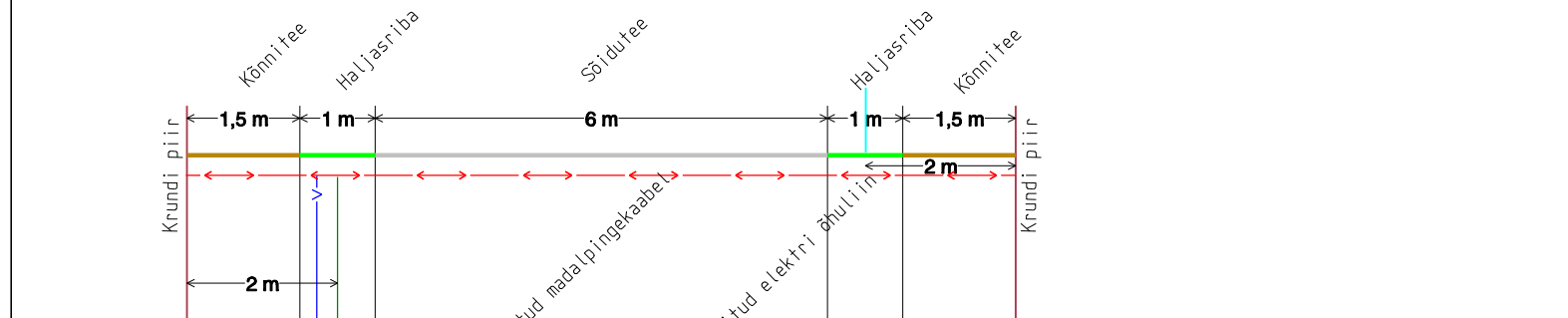
LEPPEMÄRGID

- Detailplaneeringuala piir
- Olemasolev krundi piir
- Planeeritud krundi piir
- Planeeritud hoonestusala
- Olemasolev asfaltkattega maantee
- Maantee teekaitsevöönd (50 m)
- Olemasolev pinnaskattega tee
- Planeeritud tee kaitsevöönd (10m)
- Planeeritud sõidutee
- Liiklusmaasisene haljasala
- Planeeritud jalakäijate/jalgratturite ala
- Planeeritud krundisene sissesõidutee ja parkimisala
- Olemasolev/säiluv kõrgepingekaabel (kaitsevöönd 1 m)
- Olemasolev/säiluv madalpingekaabel (kaitsevöönd 1 m)
- Planeeritud madalpingekaabel (kaitsevöönd 1 m)
- Planeeritud liitumiskilp
- Planeeritud elektrihüülin (kaitsevöönd 2 m)
- Olemasolevad säiluvad puud
- Likvideeritav hajjastus
- Kraavi kaitsevöönd (1 m)
- Kanali veekaitsevöönd (10 m)
- Kanali ehituskeeluvöönd (25 m)
- Kanali piiranguvöönd (50 m)
- Planeeritud tuletõrje veemahuti (72 m³)
- Planeeritud puurkaev (prognoositav max veetarve 10 m³ ööpäevas)
- Planeeritud puurkaevu sanitaarkaitsevöönd (10 m)
- Planeeritud veetrass (kaitsevöönd 1m)
- Planeeritud kanalisatsioonitrass (kaitsevöönd 2 m)
- Lähte-Tartu survekanalisatsiooni perspektiivne asukoht
- Planeeritud roove kogumiskaev
- Planeeritud õlipüüdur
- Planeeritud sadevee kanalisatsioonitrass (kaitsevöönd 1m)
- Servituudi seadmise vajadus (liiniservituut)
- Olemasolev/säiluv hekk
- Servituudi seadmise vajadus (vee ärajuhtimise servituut)
- Pos 1
- Pos 1

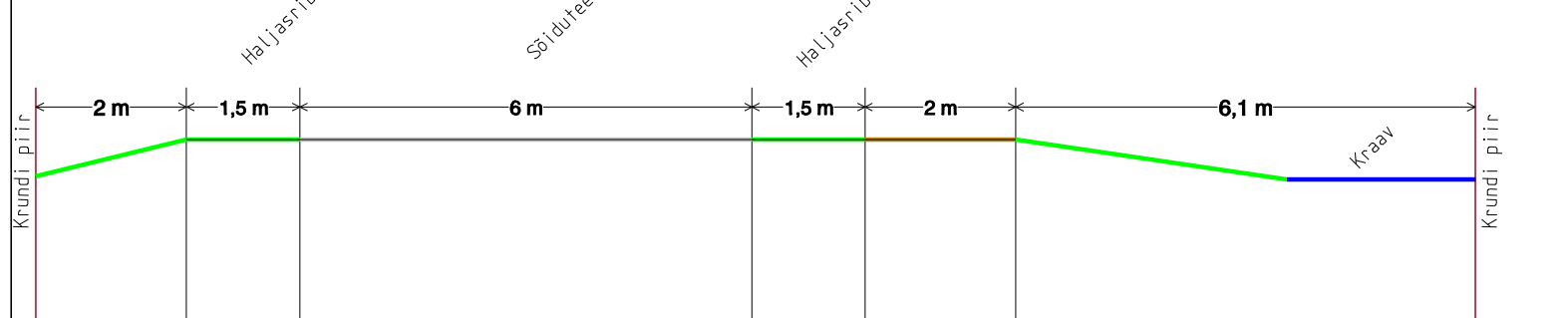
LÕIK A-A'
M 1:100



LÕIK B-B'
M 1:100



LÕIK C-C'
M 1:100



TEHNOVÕRKUDE RAJAMISE VAJADUSE KOONDTABEL

Tehnovõrk	Planeeringueelne trassi pikkus	Planeeringuga kavandatud orienteeruv pikkus
Veetorustik	—	295 m
Kanalisatsioonitorustik	—	259 m
Elektrihüülin	—	171 m
Elektrikaabel	madalpinge 237 m kõrgepinge 237 m	madalpinge 362 m kõrgepinge 0 m

OÜ GEPA MAA- JA EHITUSKORRALDUS			DETAILPLANEERING	
Registri nr 10766134			Tehnovõrkude joonis	
Teguri 30, 51013, Tartu			Tartumaa, Tartu vald Vahi küla	
E-post gepa@gepa.ee			Karikakra, Kullerkupu, Pääsusilma, Rukkilille	
Kontrollis	Vahur Nõgene	september 2006	ja Ülase maaüksused ning lähiala	
Koostaja	Riivo Leiten	september 2006	Koordinaadid L-EST '97 süsteemis	
Tellijä	Tartu Vallavalitsus		Kõrgused Balti77 süsteemis	
Töö nr 54	joonis 6	jooniseid 7	M 1:500	

...\veutehnojoonis.dgn 2.07.2007 13:36:06