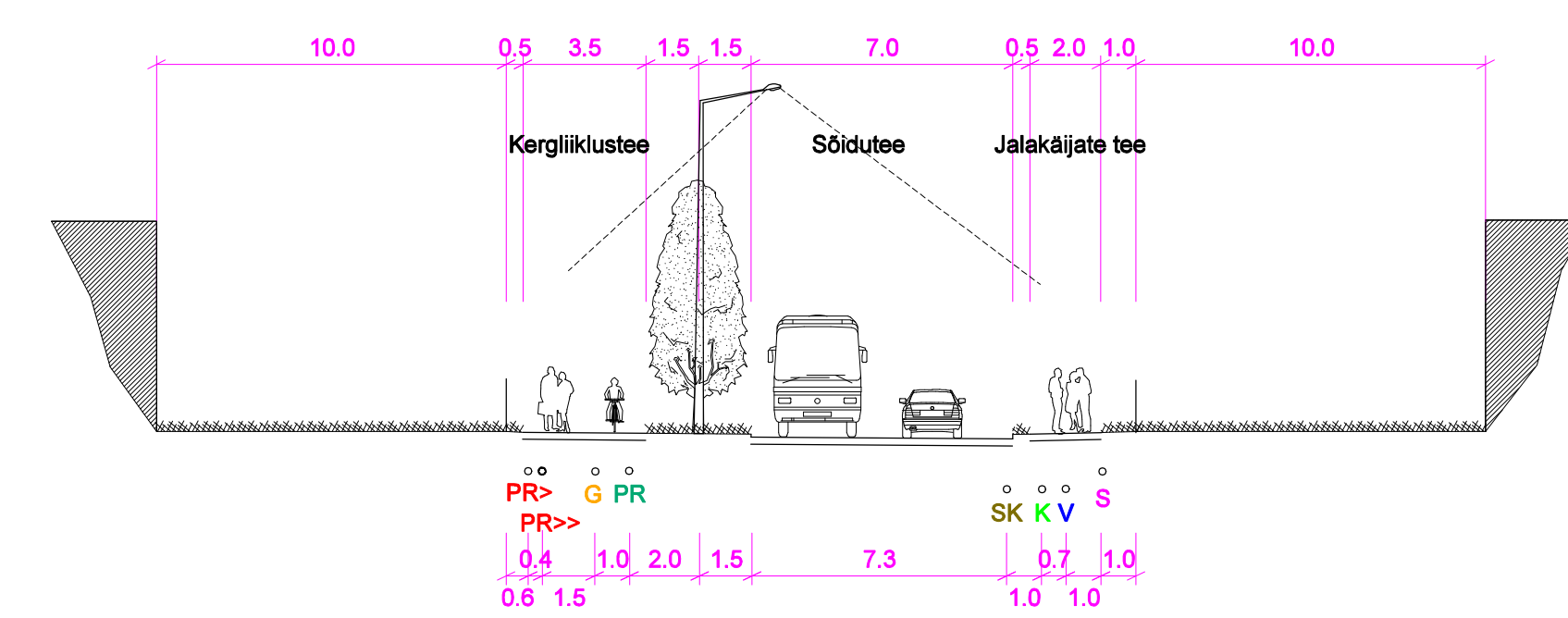


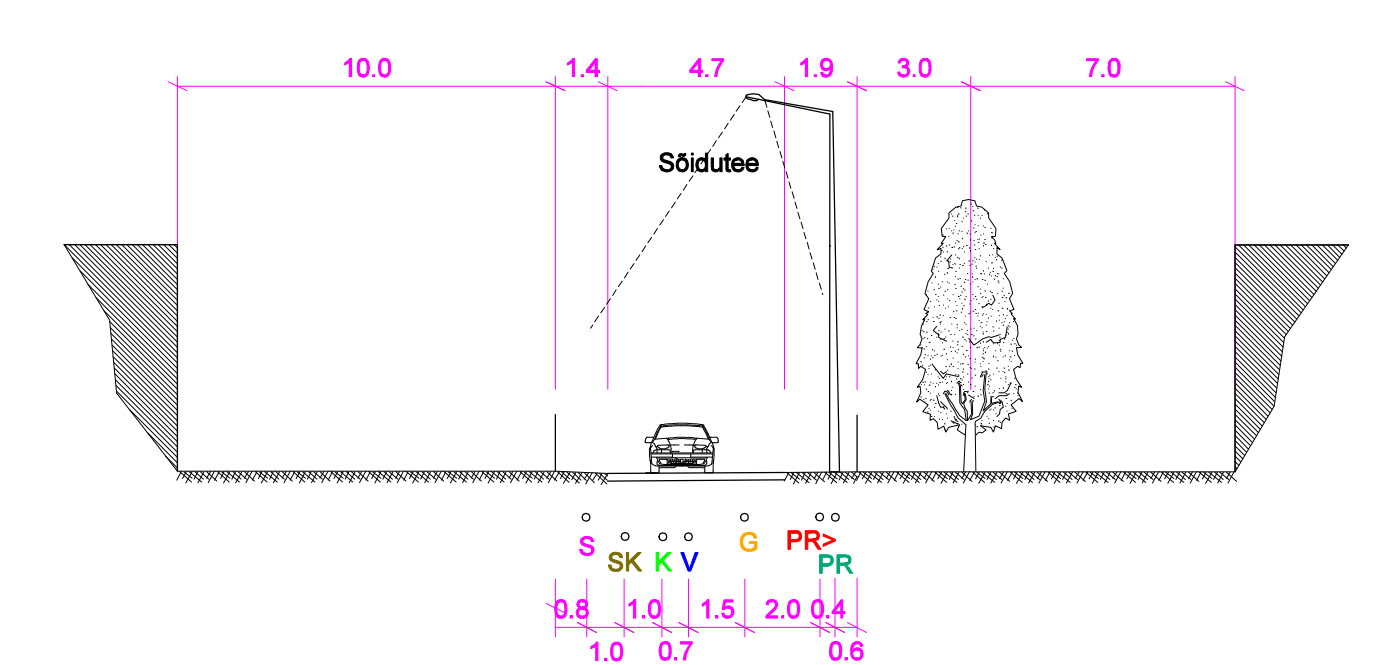
LÕIGE A-A 1:200



TEHNOVÕRKUDE TÄHISTUSED

- V Planeeritud veetoru
- K Planeeritud isevoolne reoveekanalatsioon
- SK Planeeritud sademeveekanalatsioonitoru
- PR Planeeritud madalpinge elektrikaabel
- PR>> Planeeritud tšernaalpinge elektrikaabel
- S Planeeritud kõrgepinge elektrikaabel
- G Planeeritud telekommunikatsioonikaabel
- Planeeritud gaasitoru

LÕIGE B-B 1:200



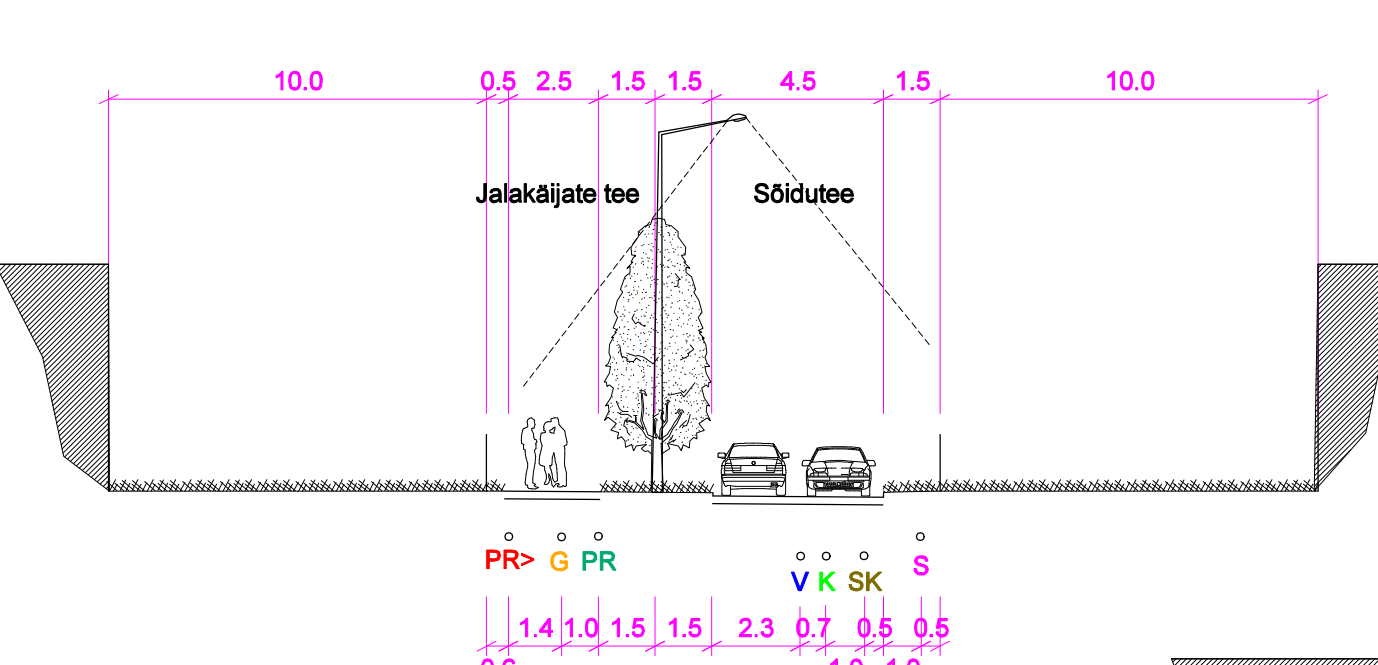
MÄRKUSED:

Olemasolev drenaažitoru geodeetilisel aluspildil võivad olla nihkes looduses asetsevate drenaažitorudega. Geodeetilisel aluspildil põhjapoolises osas oleva puuristavaru asemel asub looduses reovee pumple.

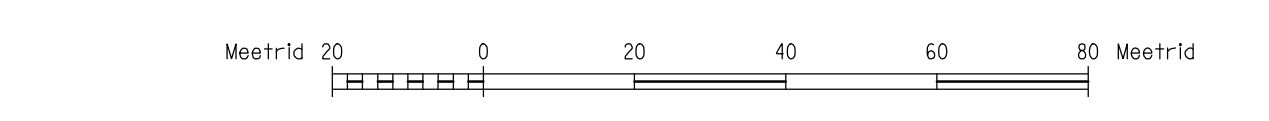
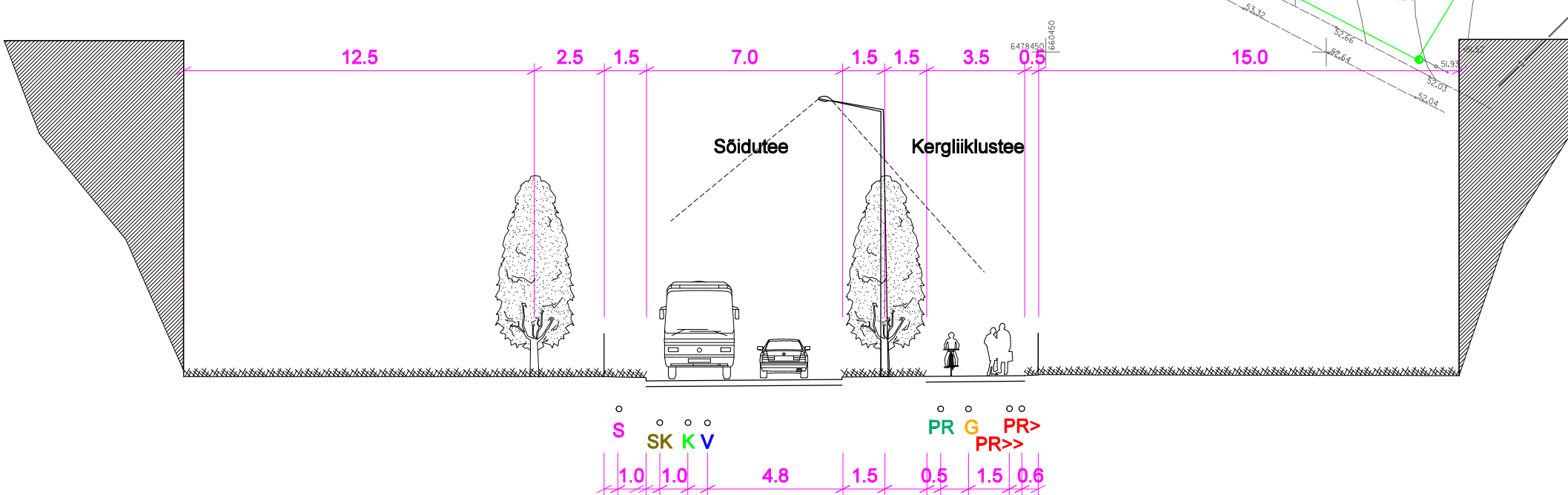
- TINGMÄRGID:**
- Planeeringuala piir
 - Olemasolev krundipiir
 - Planeeritud krundipiir
 - Ehituskeeluvööndi / kaitsevööndi piirjoon
 - Juurdepääs planeeritud alale
 - Krundile juurdepääs
 - Olemasolev säilitatav kõrghaljastus
 - Planeeritud kõrghaljastus
 - Planeeritud kaitsehaljastus
 - Likvideeritav objekt
 - Planeeritud sõiduteeservituut
 - Planeeritud isikliku kasutuse jaoks seadmise vajadus
 - Planeeritud kergrükkustee (jalakäijate tee ja jalgrattatee)
 - Planeeritud jalakäijate tee
 - Planeeritud tiik / sajuvee kraav
 - Planeeritud trüüp
 - Planeeritud tuletõrjehüdrant
 - Planeeritud veetoru
 - Planeeritud drenaažitoru
 - Planeeritud isevoolne reoveekanalatsioon
 - Planeeritud sademeveekanalatsioonitoru
 - Planeeritud õlipüüdur
 - Planeeritud alajaam
 - Planeeritud madalpingekaabel
 - Planeeritud tšernaalpingekaabel
 - Planeeritud kõrgepingekaabel
 - Planeeritud 15kV õhuline mast
 - Planeeritud telekommunikatsioonikaabel
 - Planeeritud gaasitoru
 - Planeeritud maapinna kõrgus / olemasolev maapinna kõrgus

Tehnovõrkude planeerimisel väljapoole planeeringuala on arvestatud Kangro kinnistu detailplaneeringu lahendusega.

LÕIGE C-C 1:200



LÕIGE D-D 1:200



Töö nimetus: Tila külas paiknevate Marguse, Tagajüri ja Uus-Rähni maaukude ning lähiala detailplaneering		Kaardi nimetus: Tehnovõrkude planeering	Mõõtkava: 1:1000
Õiged andjad: Taru vald, Tila küla	Alk: 03.08.06	Arhiiv nr: A-972	
Planeerija: Toomas Põld	Alk: Kaupl.	Projekti algum: 06DP01	Kaardi nr: 5
Kontrollija:	Alk: Kaupl.	Töö nr:	
Planeerija:	Alk: Kaupl.		

Tartu-Jõhvi mnt kaitsevöönd 50m
Planeeritud sõiduauto parkimine alates 30m

Elektriühendus on planeeritud Kõveküla alevi ja Tartu linna (Narva piiri ja planeeringu) poolt 15kV maakaablitaga.

Olemasolev 15kV õhuline on planeeritud likvideerida, likvideeritava osa asendada maakaabliga.