



Putta
79401:006:0595

Liuska
79401:006:0392

Pikapõllu
79401:006:1257

Alapõllu
79401:006:1258

Nõrme
79401:006:0865

Luenõrme
79401:006:1046

Ees-Metsa tee
79401:006:0773

Liuska
79401:006:0393

Ees-Metsa
79401:006:0597

Kingu
79401:006:0080

Metsa
79401:006:1099

Uuemetsa
79401:006:1100

Väike-Tammiku
79401:006:0739

Tammiku
79401:006:0738

Lepiko
79401:006:0460

Raja
79401:006:0365

Lepiko
79401:002:0564

Väike-Raja
79401:006:1085

Kangru
79401:006:0424






Adra
79401:006:0351

Marama
79401:006:0438

Metsa
79401:002:0405

Kinnistu nimetus	Pindala	Sihetstarve
Uuenõrme	18878 m ²	Maaatlundusmaa
Pikapõllu	11131 m ²	Väikeelamumaa
Alapõllu	20259 m ²	Maaatlundusmaa
Ees-Metsa tee	529 m ²	Transpordimaa
Ees-Metsa	19031 m ²	Väikeelamumaa
Tammiku	61339 m ²	Maaatlundusmaa
Raja	21856 m ²	Maaatlundusmaa
Väike-Raja	3191 m ²	Väikeelamumaa
Kangru	35735 m ²	Maaatlundusmaa
Adra	34605 m ²	Maaatlundusmaa

TINGMÄRGID:

-  Planeeritava ala piir
-  Olemasolev krundipiir
-  35 kV õhuliin
-  35 kV õhuliini kaitsevöönd (25 m)
-  0,4 kV õhuliini kaitsevöönd



Ü GK Partnerid
Registrikood 1000550
Kastani 90 50410 Tartu
www.gpk.ee gpk@gpk.ee 56 229 072

Objekt: Maramaa külas asuva
Tammiku maaüksuse ja lähiala
detailplaneering

Tellija esindaja:
Reiko Kallion

Allkiri:

Kaardi nimetus:
OLEMASOLEV OLUKORD

Koostaja:
Annika Paas

Allkiri:

Kuupäev:
August 2007

Mõõtkaava:
M 1 :2000

Töö nr:
D-009-06

Kaarte:
4

Kaardi nr:
1

Lehekülg:
23