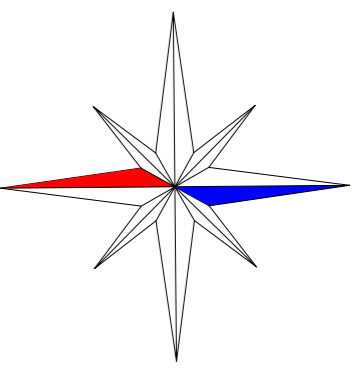


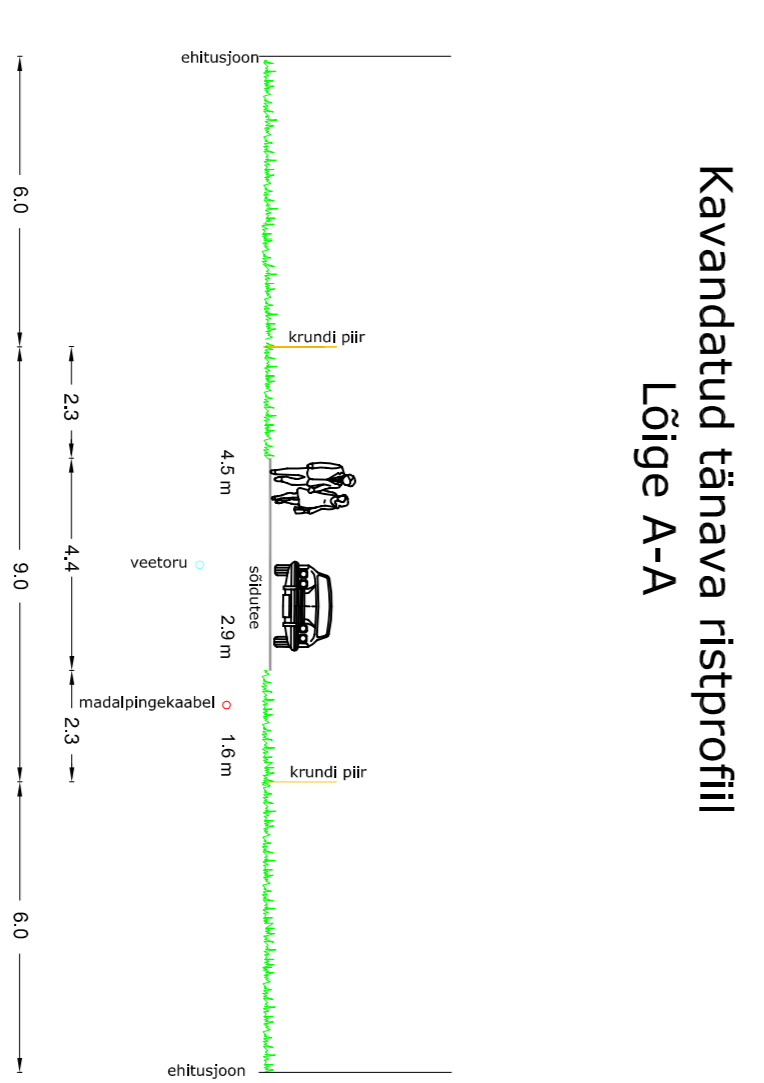
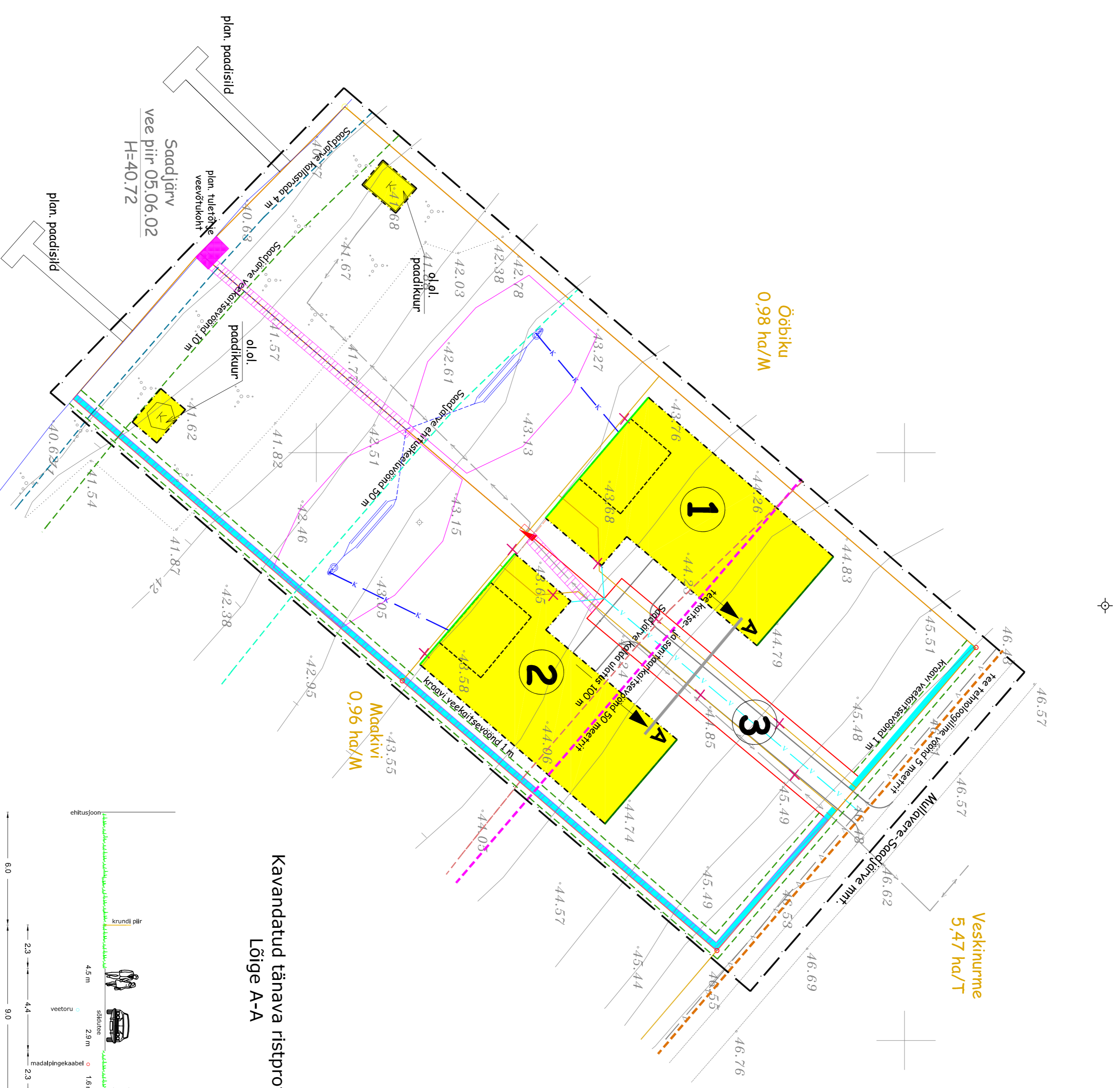
Saadjärve külas asuvate Järvekalda, Järveranna, Järveserva, Järveotsa ja Järvetee maüksuste detailplaneering

TEHNOVÕRKUDE PLANEERING



Tingmärgid:

	detailplaneeringuala piir
	olemasolev krundipiir
	likvideeritav krundipiir
	planeeritud krundipiir
	planeeritud kohustuslik ehitusjoon elamule
	planeeritud kohustuslik ehitusjoon abihoonetele
	tee tehnoloogilise võõndi ulatus
	tee kaitse- ja sanitaarkaitsevõõndi ulatus
	kallasraja ulatus
	Saadjärve veekaitsevõõndi ulatus
	Saadjärve ehituskeeluvõõndi ulatus
	kalda ulatus
	olemasolev/säiluv madalpinge elektrikaabel
	planeeritud madalpinge elektrikaabel
	olemasolev/säiluv veetorustik
	planeeritud veetorustik
	planeeritud isevoolne kanalisatsioonitorustik
	puhastatud vee torustik
	planeeritud reoveepuhasti kuja
	planeeritud veedala/kravv
	olemasolev/säiluv hoone
	planeeritud põhihoone soovituslik asukoht
	planeeritud hoonestusala
	planeeritud servituudi seadmise vajadusega ala
	planeeritud biloogiline reoveepuhasti
	olemasolev/säiluv elektriliitumiskilp



- Märkused:
- Geodeetiline alusplaan M 1 : 500 on koostatud 05.06.2002 AS Brom Maamõõtmise poolt ja uuendatud 06.11.2006 a., t66 nr. A-267/06-2002. Koordinaadid L-EST 92 süsteemis. Kõrgused suhtelises süsteemis.
 - Detailplaneeringu jooniste juurde kuulub detailplaneeringu selustuskiiri.

		Veeb 3 50111 Tartu Reg nr. 10806077		Tel: 427 985 Faks: 733 042 E-post: brom@rnm.ee	
Juhataja AADO Neegre		Planeeringu koostamisest vastutav isikud Mario Kuusk ja Janar Tobreluts		Töö nr/kuu Saadjärve külas asuvate Järvekalda, Järveranna, Järveserva, Järveotsa ja Järvetee maüksuste detailplaneering	
Planeeringu Jone Asper		Tehnovoorkude planeering		Joonistatamise kuupäev detsember 2006	
Joonistaja		Joonistamine		Mõõtkava M 1 : 500	
Joonistamine		Joonistamine		Töö nr DP-30-2006	
Joonistamine		Joonistamine		Lõpetamine	