




















TINGMÄRGID:

-  planeeritava ala piir
-  Tartu linna piir
-  olemasolev katastriüksuse piir
-  planeeritav krundipiir
-  ettepanek krundipiiri korrigeerimiseks
-  olemasolev hoone
-  plan. krundi hoonestusala
-  servituudi vajadus
-  plan. asfaltkate
-  plan. sadevete kogumisala (betoonkivi)
-  plan. sadevete kogumisala (asfaltkate)
-  plan. lumevallitamise ala (laius 2,4m)
-  istutatav puu
-  istutatav hekk, h=0,6m
-  likvideeritav tee
-  40.00 maapinna planeeritud abs kõrgus
-  likvideeritavad / ümbertõstetavad liiklusemärgid












OLEMASOLEVAD TRASSID:

-  V veetrass
-  K kanalisatsioonitrass
-  G gaasitrass
-  S sadeveetrass
-  madalpinge maakaabelliin
-  kõrgepinge maakaabelliin

PLANEERITUD TRASSID  
(Vahi küla Meruski kinnistu nr 3820 detailplaneeringujärgsed):

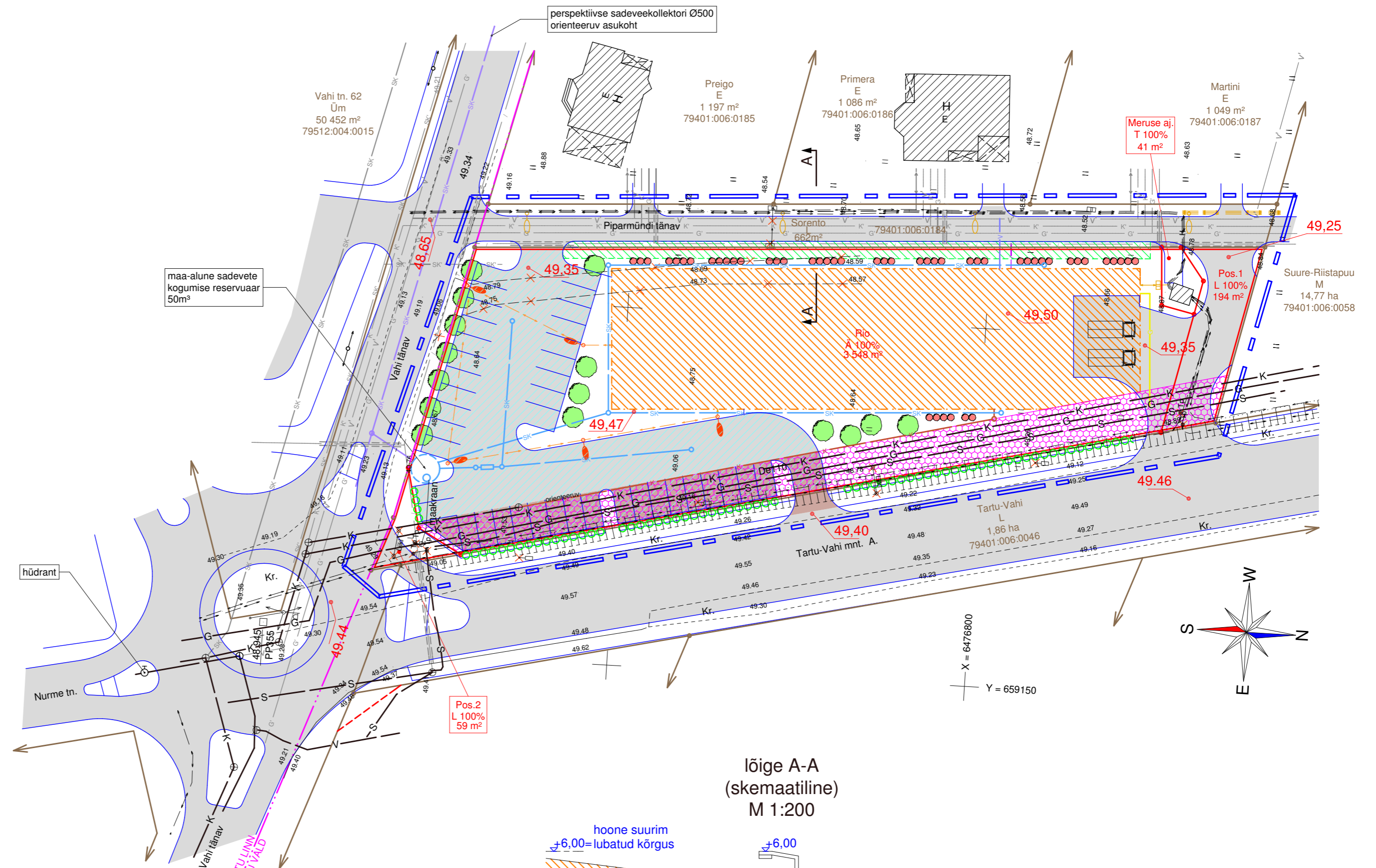
-  V' veetrass
-  K' kanalisatsioonitrass
-  G' gaasitrass
-  SK' sadeveetrass
-  / sidetrass / sidetrass torus
-  elektri maakaabel
-  tänavavalgustuspost
-  sadeveekraav truubiga

PLANEERITUD MAJAÜHENDUSED, PARKLA SADEVEE- JA VALGUSTUSKAABLITRASS:

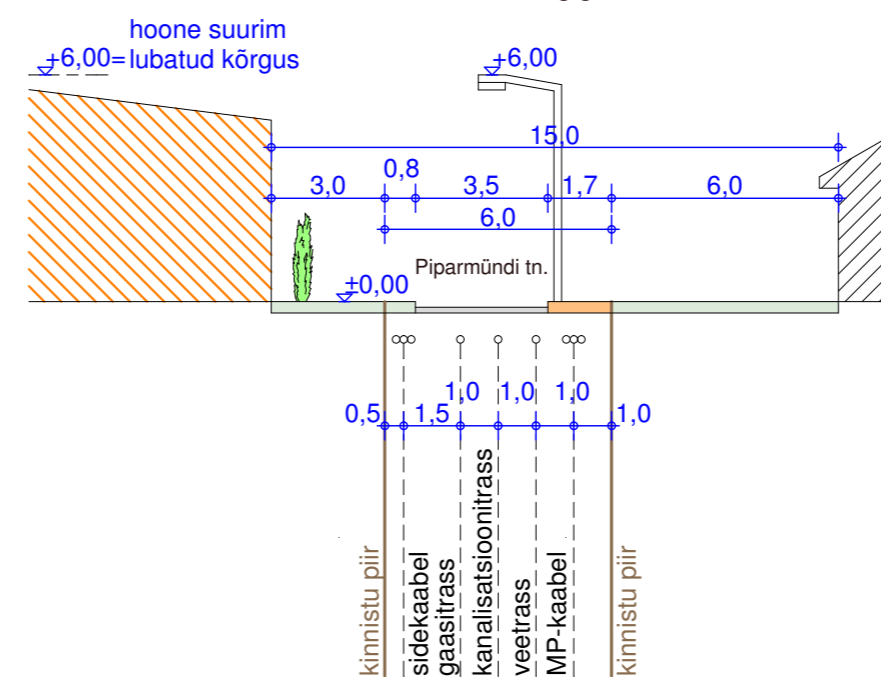
-  V' veetrassi majaühendus
-  K' kanalisatsioonitrassi majaühendus
-  G' gaasitrassi majaühendus
-  SK' sadeveetrass muda-õlipüüdjaga
-  SK' perspektiivne linna sadeveekollektor
-  / sidetrassi majaühendus
-  elektri maakaabli majaühendus liitumiskilbiga
-  likvideeritav elektri maakaabel ja liitumiskilp
-  parkla valgustuskaabel
-  tänavavalgustuspost
-  likvideeritavad / ümbertõstetavad elektriliinipostid

Märkused:

1. Topogeodeetilise maa-ala plaani koostas OÜ GEORAM (liitsentsid: 369 MA-k; 594 Ma; EG10245381-0001); kuupäev: 22.05.2006.a.; töö nr. 83/18-06. Koordinaadid L-EST 97 süsteemis, kõrgused Balti '77 süsteemis.
2. Planeeritava ala pindala: ca 7600 m<sup>2</sup>.
3. Planeeritav krundipiir on olemasolevast kinnistu piirist joonise paremaks loetavuseks lahku joonestatud.
4. Vahi tn. 62 kinnistu detailplaneeringu eskiis ning krundimõõtme koos ringristmiku lahendusega on koostatud OÜ Tartu Arhitektuurbüroo poolt (töö nr. AB 02/05).




lõige A-A  
(skemaatiline)  
M 1:200



AS-i Tartu Veevõrk poolt  
ÜLE VAADATUD  
26. 10. 2006.a. nr. 1013  
(allkiri) /P.Pindma/

OÜ Raadimõisa Gaas  
ÜLE VAADATUD  
06. 11. 2006.a.  
(allkiri) /Viljar Kapp/

OÜ Arhitektuurbüroo 4A, reg. nr. 10322578			
	Tellija : OÜ VP Market		DP
	Objekt : Tartu vallas Vahi külas asuva Rio maaüksuse detailplaneering		0606
	Arh. V. Tšentropov	EAL	tehnovõrkude planeering
Arh. M. Soosalu			03.2007 1:500