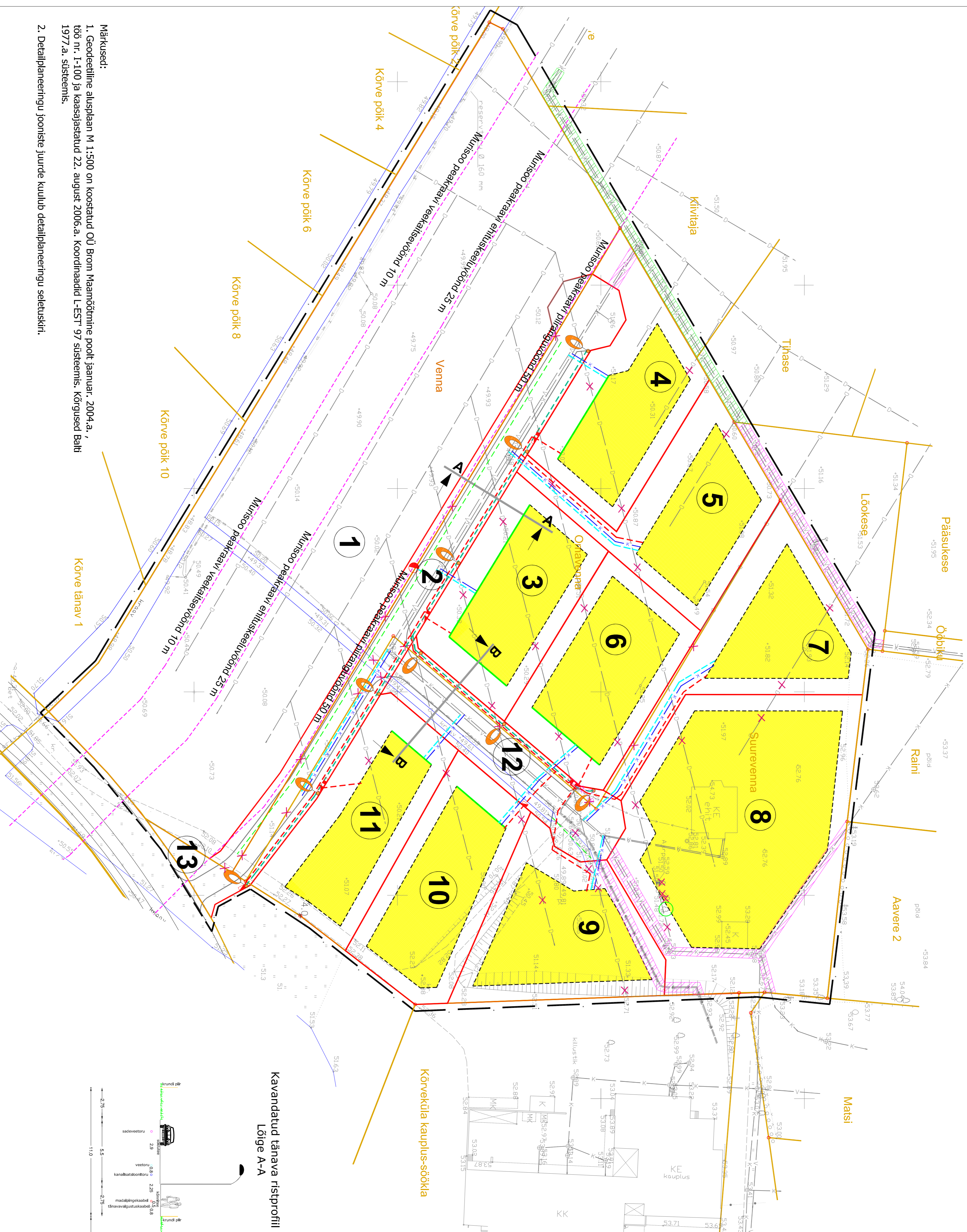
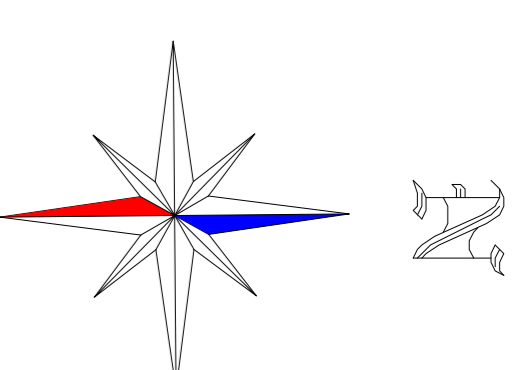


Kõrvküla alevikus asuvate Venna, Omavenna ja Suurevenna maüksuste detailplaneering

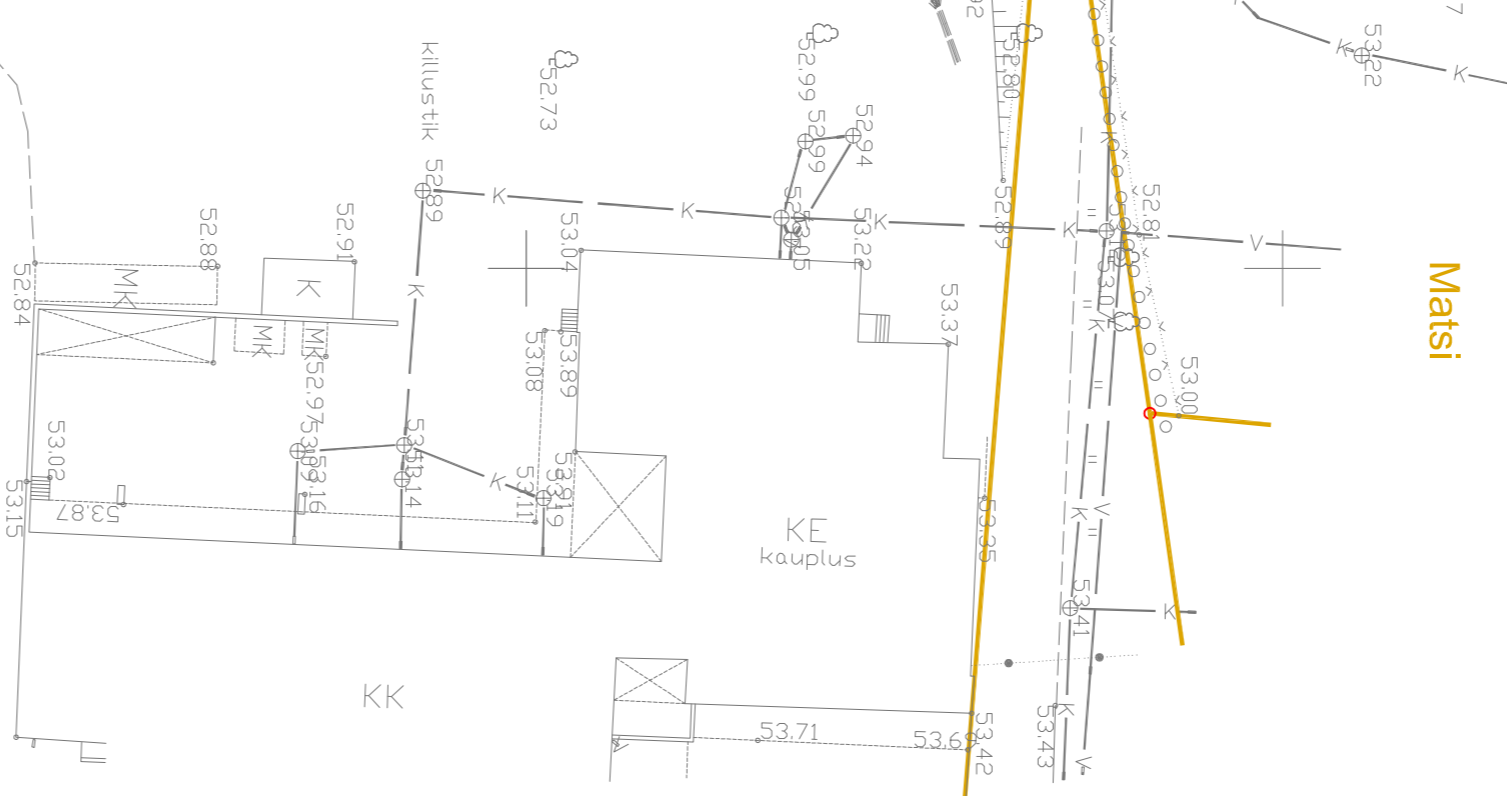
TEHNOVÕRKUDE PLANEERING



Tingimärgid:

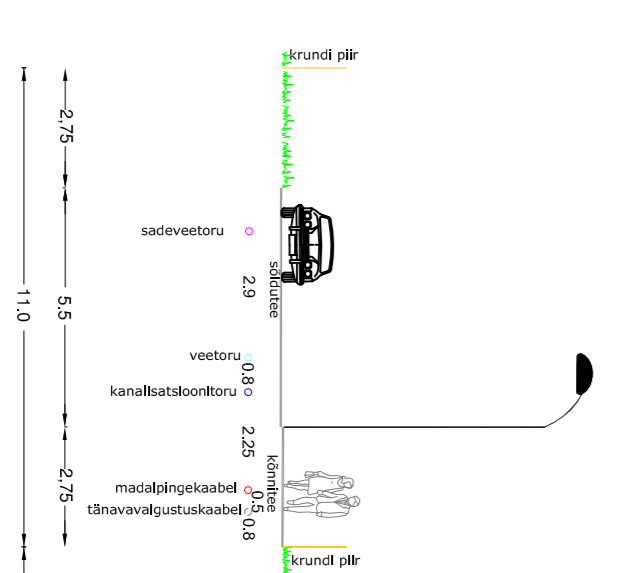
- detailplaneeringuala piir
- olemasolev krundipiir
- planeeritud krundipiir
- liikideertav krundipiir
- planeeritud kohustuslik ehtisjoon
- olemasolev/liikideertav drenaažtorustik
- olemasolev/säiluv drenaažtorustik
- olemasolev veetorustik
- olemasolev isevoolne kanalisatsioonitorustik
- olemasolev kõrgpinge elektrikaabel
- olemasolev madalpinge elektrikaabel
- planeeritud veetorustik
- planeeritud isevoolne kanalisatsioonitorustik
- planeeritud sadeveetorustik
- planeeritud madalpinge elektrikaabel
- planeeritud tänavavalgustuskaabel
- planeeritud hoonestusala
- varemplaneeritud servituudi seadmise vajadusega ala
- planeeritud servituudi seadmise vajadusega ala
- planeeritud elektri liitumiskilp
- planeeritud tuleõrje hüdrant
- planeeritud tänavavalgustuslamp
- liikideertav objekt

Kõrvküla kauplus-söökla



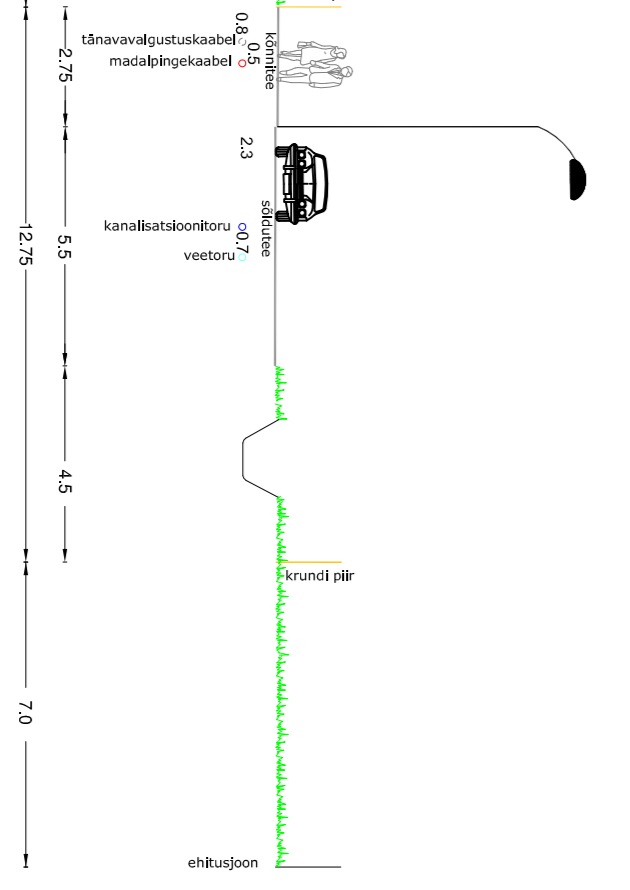
Kavandatud tänava ristiprofil

Lõige A-A



Kavandatud tänava ristiprofil

Lõige B-B



- Märkused:
- Geodeetiline alusplaan M 1:500 on koostatud OÜ Brom Maamõõtmine poolt jaanuar. 2004.a., töö nr. 1-100 ja kaesajastatud 22. august 2006. a. Koordinaadid L-EST 97 süsteemis. Kõrgused Balti 1977. a. süsteemis.
 - Detailplaneeringu jooniste juurde kuulub detailplaneeringu selustuskiiri.

OÜ Lembit Nildurmanna ja Ago Nildurmanna Planeeringud
 Võõrsi 3, 14624718
 20711, 100077 E-mail: korrigeerimine@lembitnildurmanna.ee
 Järelmaksu arveldamine
TEHNOVÕRKUDE PLANEERING
 Kõrvküla alevikus asuvate Venna, Omavenna ja Suurevenna maüksuste detailplaneering
 Juhataja: Ago Naerme
 Planeering: Jone Asper
 Kaudne: Jüli 2007
 Lõikeid: 6
 Lõikepikkus: 7
 Mastaab: M 1:500
 Dokument: DP-39-2006