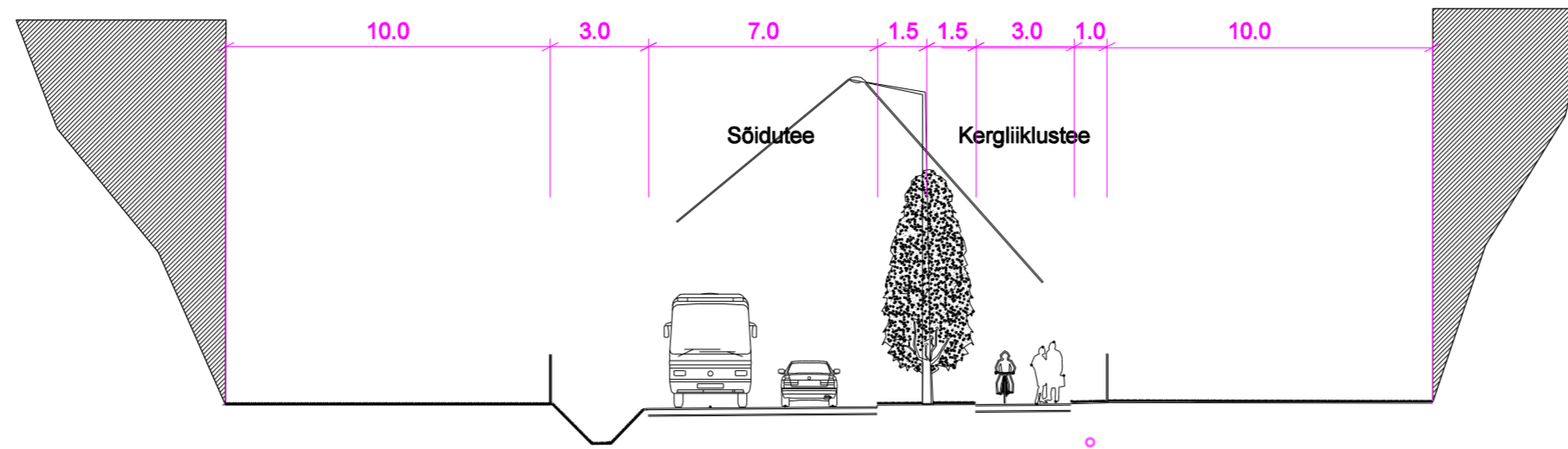
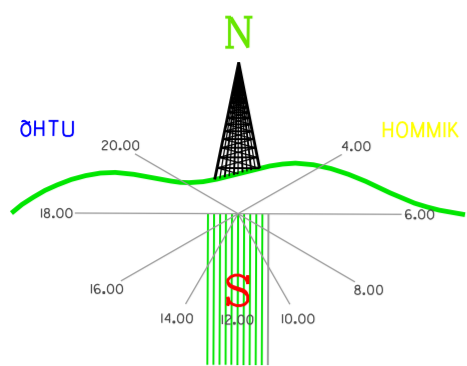
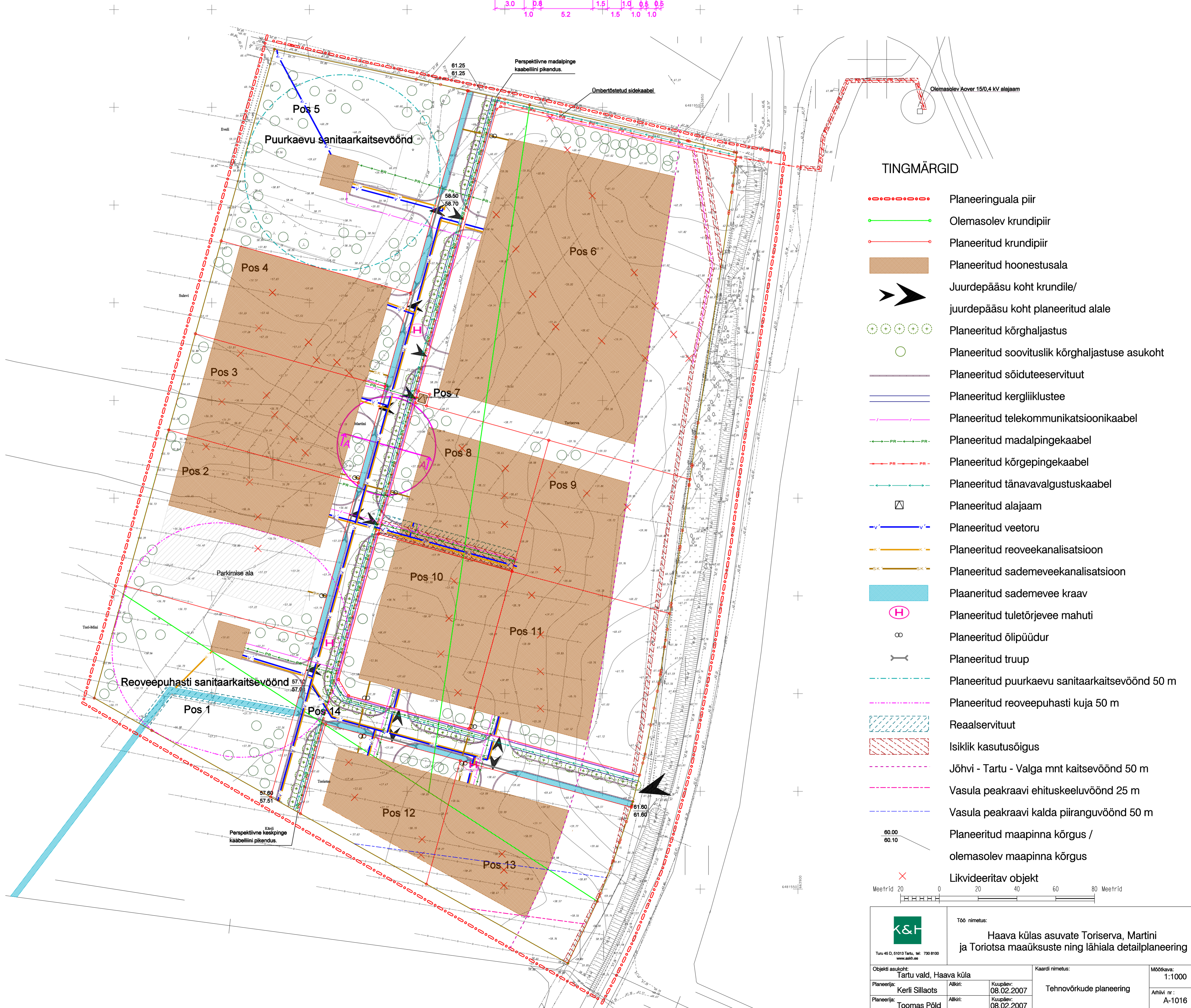


LÕIGE A-A 1:200



TEHNOVÕRKUDE TÄHISTUSED LÕIKEL

- V Planeeritud veetoru
- K Planeeritud isevoolne reoveekanalisatsioon
- PR> Planeeritud madalpinge elektri kaabel
- PR Planeeritud tänavavalgustuskaabel
- PR>> Planeeritud kõrgepinge elektri kaabel
- S Planeeritud telekommunikatsioonikaabel



TINGMÄRGID

- Planeeringuala piir
- Olemasolev krundipiir
- Planeeritud krundipiir
- Planeeritud hoonestusala
- Juurdepääsu koht krundile/
juurdepääsu koht planeeritud alale
- Planeeritud kõrghaljastus
- Planeeritud soovituslik kõrghaljastuse asukoht
- Planeeritud sõiduteeservituut
- Planeeritud kergliikustee
- Planeeritud telekommunikatsioonikaabel
- Planeeritud madalpingekaabel
- Planeeritud kõrgepingekaabel
- Planeeritud tänavavalgustuskaabel
- Planeeritud alajaam
- Planeeritud veetoru
- Planeeritud reoveekanalisatsioon
- Planeeritud sademeveekanalisatsioon
- Planeeritud sademevee kraav
- Planeeritud tuletõrjее mahuti
- Planeeritud õlipüüdur
- Planeeritud trupp
- Planeeritud puurkaevu sanitaarkaitsevöönd 50 m
- Planeeritud reoveepuhasti kuja 50 m
- Reaalservituut
- Isiklik kasutusõigus
- Jõhvi - Tartu - Valga mnt kaitsevöönd 50 m
- Vasula peakraavi ehituskeeluvöönd 25 m
- Vasula peakraavi kalda piiranguvöönd 50 m
- Planeeritud maapinna kõrgus /
olemasolev maapinna kõrgus
- Likvideeritav objekt



Töö nimetus:
Haava külas asuvate Toriserva, Martini
ja Toriotsa maaüksuste ning lähiala detailplaneering

Objekti asukoht: Tartu vald, Haava küla	Planeerija: Kerli Sillaots	Alkiri: 08.02.2007	Kuupäev: 08.02.2007	Kaardi nimetus: Tehnovõrkude planeering	Mõõtkava: 1:1000
Planeerija: Toomas Pöld	Alkiri: 08.02.2007	Kuupäev: 08.02.2007		Arhiivi nr.: A-1016	
Projekti staadium: DP	Töö nr.: 06DP45	Kaardi nr.: 5			