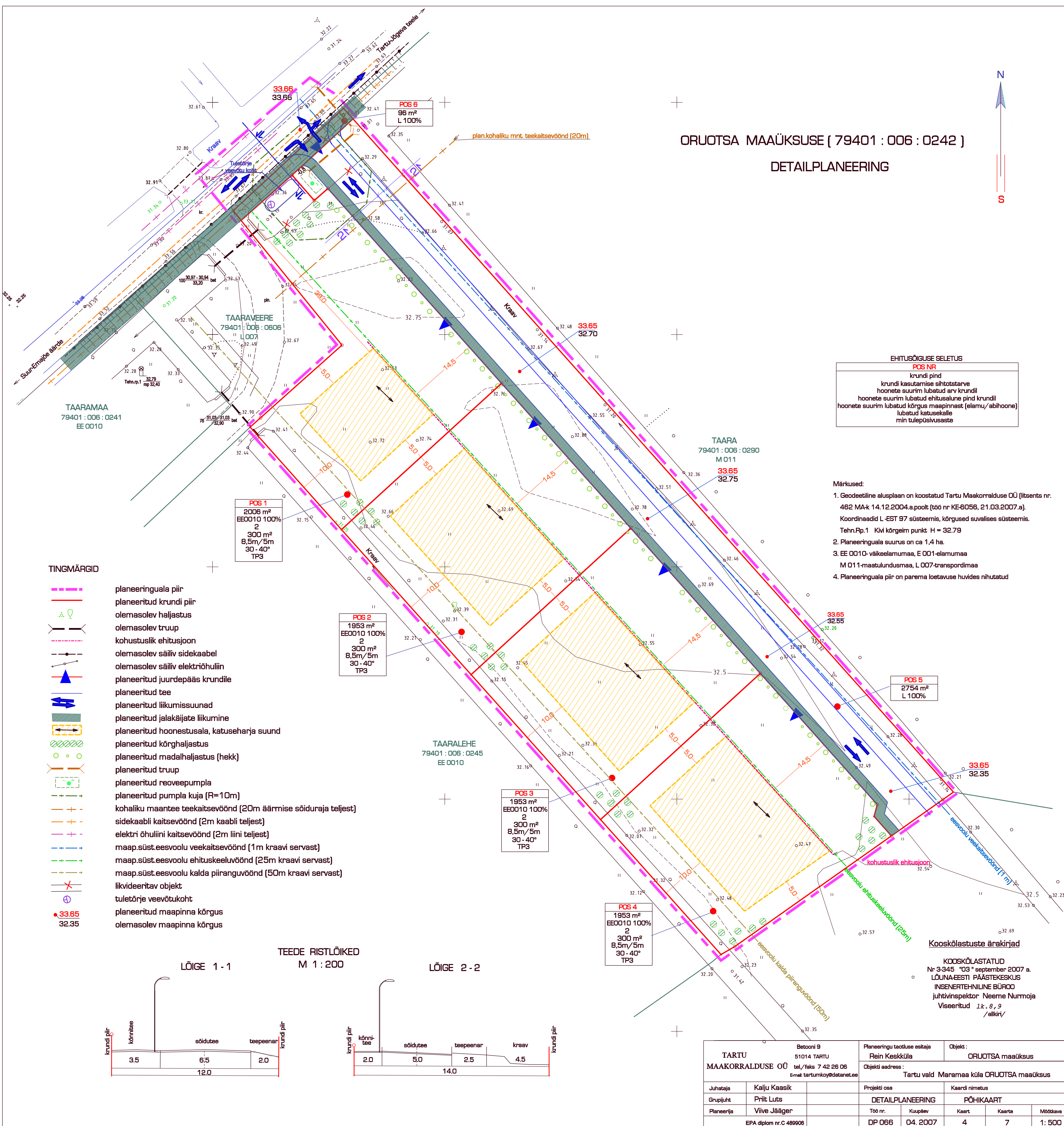


ORUOTSA MAAÜKSUSE (79401 : 006 : 0242)

DETAILPLANEERING

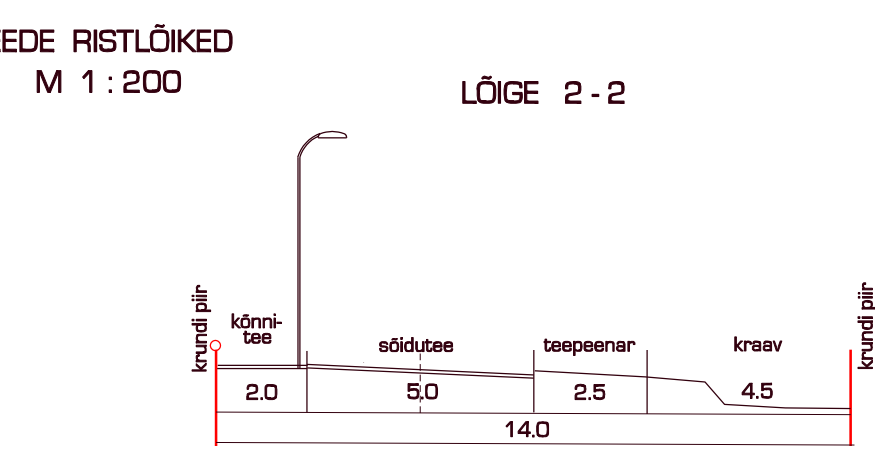
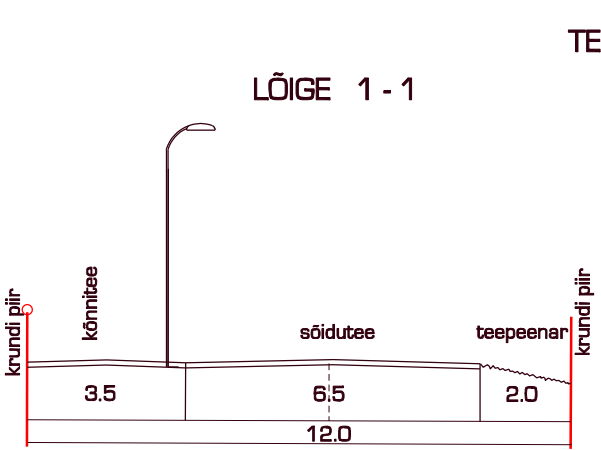


EHTUSÕIGUSE SELETUS
 POS NR
 krundi pind
 krundi kasutamise ehitusala
 hoonete suurim lubatud arv/krundi
 hoonete suurim lubatud ehitusala pind/krundi
 hoonete suurim lubatud kõrgus maapinnast (elamu/abihoone)
 lubatud katuseläik
 min tulepõlvusaste

- Märkused:
1. Geodeetiline alusplaan on koostatud Tartu Maakorralduse OÜ (liitsents nr. 482 MAk 14.12.2004.a.pooki (töö nr KE-6056, 21.03.2007.a). Koordinaadid L-EST 97 süsteemis, kõrgused suvalises süsteemis. Tehn.Rp.1 Kvi kõrgeim punkt: H = 32.79
 2. Planeeringuala suurus on ca 1,4 ha.
 3. EE 0010-väljalumumaa, E 001-elumumaa, M 011-maastulumumaa, L 007-transportimaa
 4. Planeeringuala piir on parema loetavuse huvides nihutatud

TINGMÄRGID

- planeeringuala piir
- planeeritud krundi piir
- olemasolev haljastus
- olemasolev truu
- kohustuslik ehitusjoon
- olemasolev säiliv sidekaabel
- olemasolev säiliv elektrihüülin
- planeeritud juurdepääs krundile
- planeeritud tee
- planeeritud liikumissuunad
- planeeritud jalakäijate liikumine
- planeeritud hoonetusala, katuseharja suund
- planeeritud kõrghaljastus
- planeeritud madalhaljastus (hekk)
- planeeritud truu
- planeeritud reoveepump
- planeeritud pumpla kuja (R=10m)
- kohaliku maantee teekaitsevöönd (20m äärmise sõiduraja teljest)
- sidekaabli kaitsevöönd (2m kaabli teljest)
- elektrihüülini kaitsevöönd (2m liini teljest)
- maap.süst.eesvoolu veekaitsevöönd (1m kraavi servast)
- maap.süst.eesvoolu ehituskaitsevöönd (25m kraavi servast)
- maap.süst.eesvoolu kalda piiranguvöönd (50m kraavi servast)
- liikvõõnd objekt
- tuletõrje veevõtu koht
- planeeritud maapinna kõrgus
- olemasolev maapinna kõrgus



Koostöötajate ärakirjed
 KOOSTÖÖLASTATUD
 Nr 3-345 "03" 1. septembril 2007 a.
 LÕUNA-ESTI PÄÄSTETEKESKUS
 INSENERIPEMINE BÜROO
 juhtinspektor Neeme Nurmoja
 Viseeritud 1x, 8, 9 /alkir/

TARTU MAAKORRALDUSE OÜ		Betooni 9 51014 TARTU tel./faks 7 42 26 06 e-mail tartumk@beton.ee	Planeeringu teostuse esitaja Rein Keskküla	Objekt: ORUOTSA maaüksus
Juhataja	Kaifu Kaasik	Projekt ois	Kaardi nimetus	
Grupijuh	Prilt Luts	DETAILPLANEERING	PÕHIKAART	
Planeerija	Vive Jälgel	Töö nr. Koostaja	Kaart	Kaarte
EPA diplom nr C 489008		DP 066	O4.2007	4 7 1:500