


























LEPPEMÄRGID:

-  PLANEERITAVA ALA PIIR
-  PLANEERITAVA KRUNDI PIIR
-  OLEMASOLEVA KINNISTU PIIR
-  PLANEERITAV HOONESTUSALA
-  SERVITUUDI VAJADUS TEEMAALLE PLANEERITAVATE KRUNTIDE KASUKS
-  EL. ÕHULIINI KAITSEVÕÕND 10+10 m OÜ JAOTUSVÕRK KASUKS
-  EL. ÕHULIINI KAITSEVÕÕND 2+2 m OÜ JAOTUSVÕRK KASUKS
-  PLANEERITAVA PUURKAEVU SANITAARKAITSEALA (R=50 m)
-  PLANEERITAVA REOVEEPUHASTI KUJA (50 m)
-  PERSPEKTIIVNE JUURDEPÄÄS KRUNDILE
-  PLANEERITAV TRUUP
-  JUURDEPÄÄS PLANEERINGUALALE
-  PLANEERITAV TULETÕRJEVEEVÕTUKOHT
-  PLANEERITAV KÕVA KATTEGA TEE

PLANEERITAVAD TEHNOVÕRGUD:

-  PLANEERITAV 0,4 KV KAABELLIIN
-  PLANEERITAV 10 KV KAABELLIIN
-  PLANEERITAV 10/0,4 KV ALAJAAM
-  PLANEERITAV LIITUMISKILP
-  PLANEERITAV VEEVARUSTUSE TORUSTIK
-  PLANEERITAV MAAKRAAN
-  PLANEERITAV TULETÕRJEVEEVÕTUKOHT
-  LIKVIDEERITAV 0,4 KV ÕHULIIN
-  PLANEERITAV PUURKAEV
-  PLANEERITAV BIOLOOGILINE REOVEEPUHASTI
-  PLANEERITAV KANALISATSIOONI TORUSTIK

EHITUSÕIGUS:

KRUNDI NR

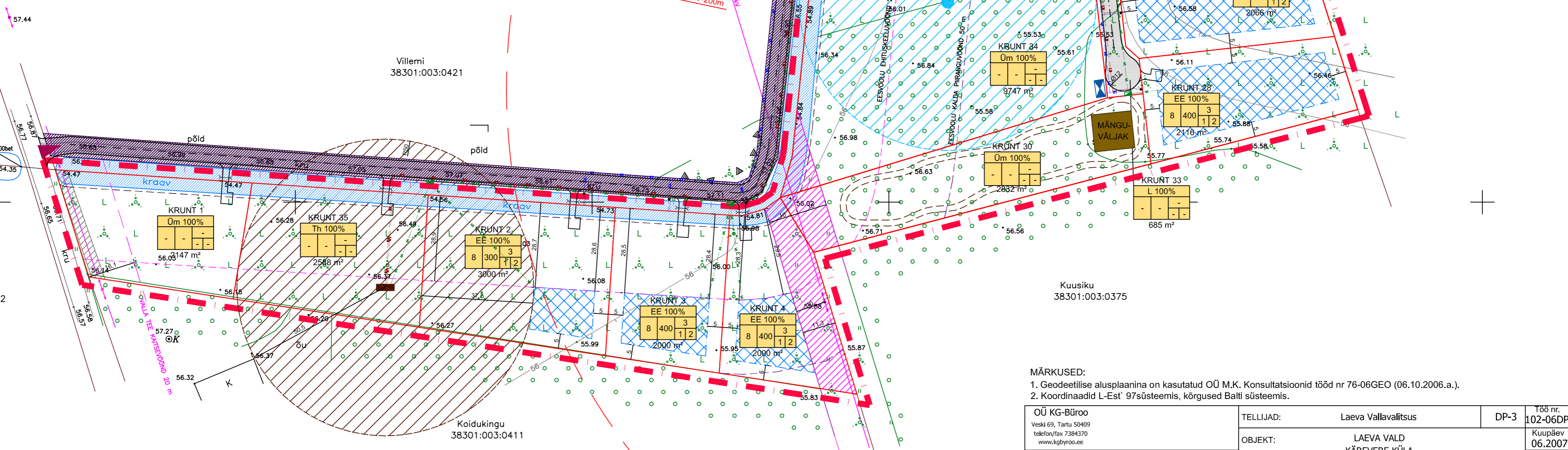
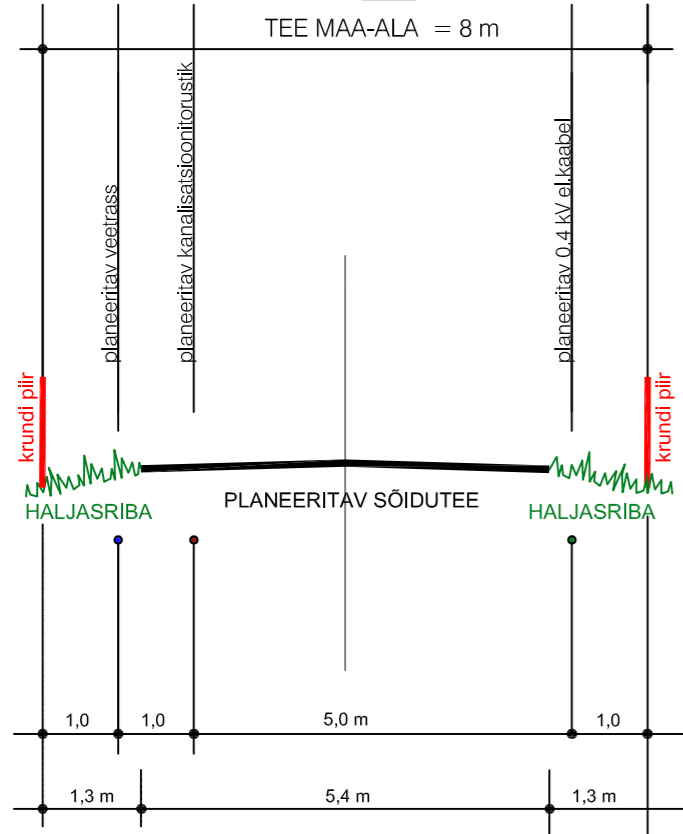
sihotstarve

max kõrgus	max ehitusalune pindala	hoonete arv	hoonete asukoht

PINDALA

PLANEERITAVA TEE ORIENTEERUV RISTLÕIGE:

1-1



MÄRKUSED:
 1. Geograafiline alusplaan on kasutatud OÜ M.K. Konsultatsioonid tüüdi nr 76-06GEO (06.10.2006.a.).
 2. Koordinaadid L-Est 97süsteemis, kõrgused Balli süsteemis.

OÜ KG-Büroo Veevähi 9, Tallinn 10009 telefon/fax 7394370 www.kgbyroo.ee	TELLIJAD: Laeva Vallavalitsus	DP-3	Töö nr. 102-06DPL
Koostas: A.Arumea	OBIJEKT: LAEVA VALD KÄREVERE KÜLA PIKAVÄLJA KINNISTU DETAILPLANEERING	JOONIS: TEHNOVÕRKUDE KOONDPLAAN	Kuupäev 06.2007 Mõõkava 1:1000 Leht/Lehti 1/1