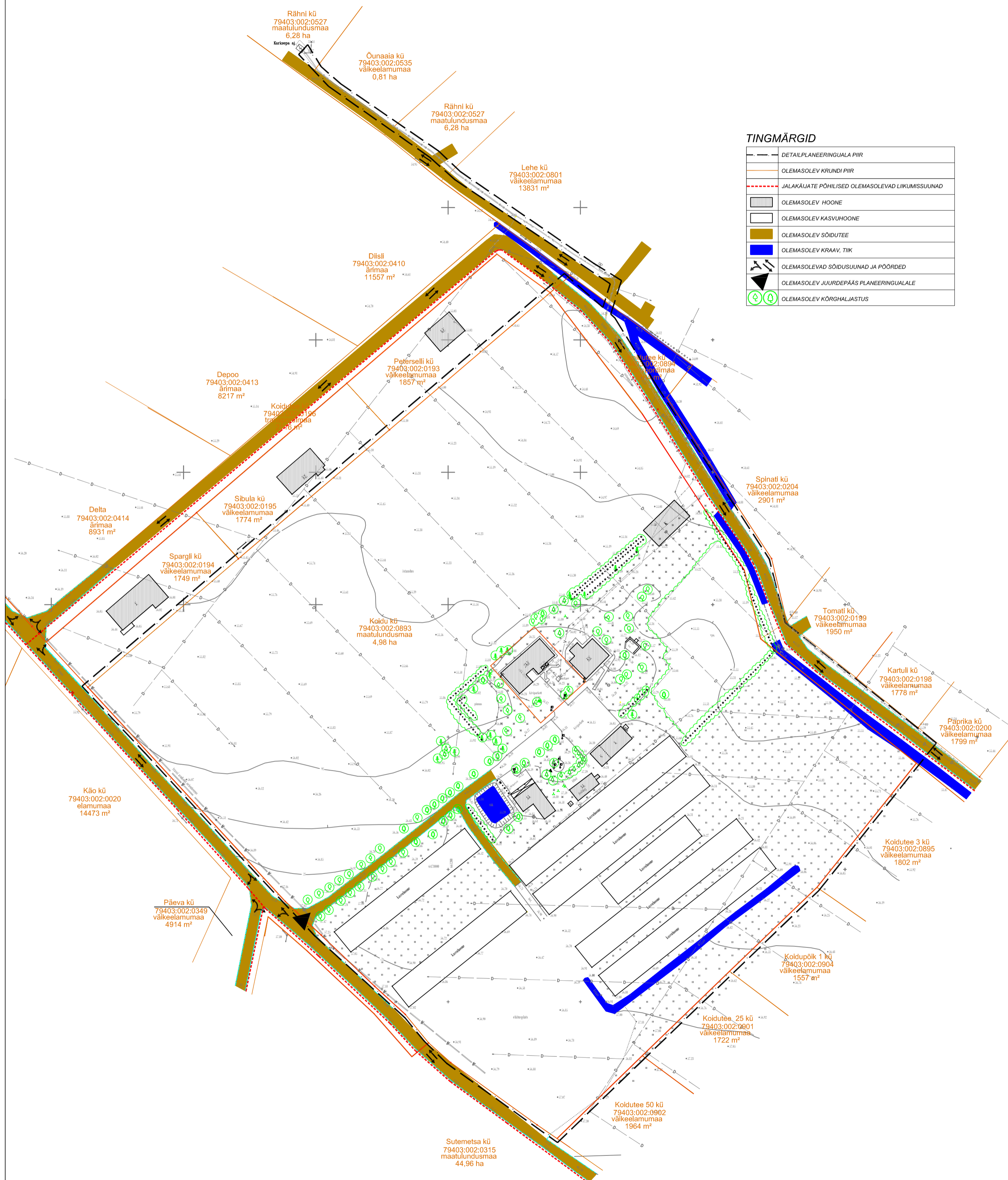
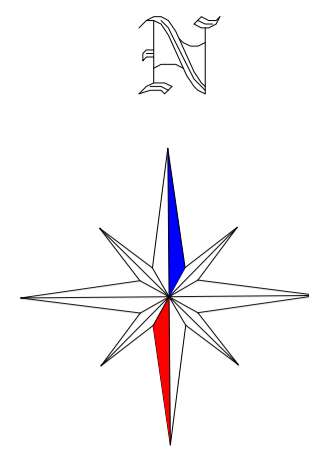


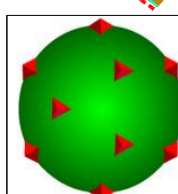
Koidu maaüksuse osaala II etapi ja lähiala detailplaneering

OLEMASOLEV OLUKORD



Märkused:

1. Detailplaneeringuala geodeetiline alusplaan mõõtkavas M 1:500 on koostatud OÜ Brom poolt 29.05.2007 a., töö nr. G-27. Koordinaadid L-EST '97 süsteemis. Kõrgused Balti süsteemis.
2. Detailplaneeringu jooniste juurde kuulub detailplaneeringu seletuskiri.



**Maastikuarhitektuuribüroo
TERAV KERA OÜ**
Reg. nr. 11319822
Tuglase 19, 51014 Tartu
e-post: teravkera@gmail.com
www.teravkera.ee

Maastikuarhitekt-planeerija
Jane Asper

Kuupäev
september 2007

Planeeringu koostamisest huvitatud isikud

Peeter Muuli

Töö nimetus

Koidu maaüksuse osaala II etapi ja lähiala detailplaneering

Joonise nimetus

OLEMASOLEV OLUKORD

Joonis

3

Jooniseid

7

Mööd

1:1000

Töö nr

DP-13-2007