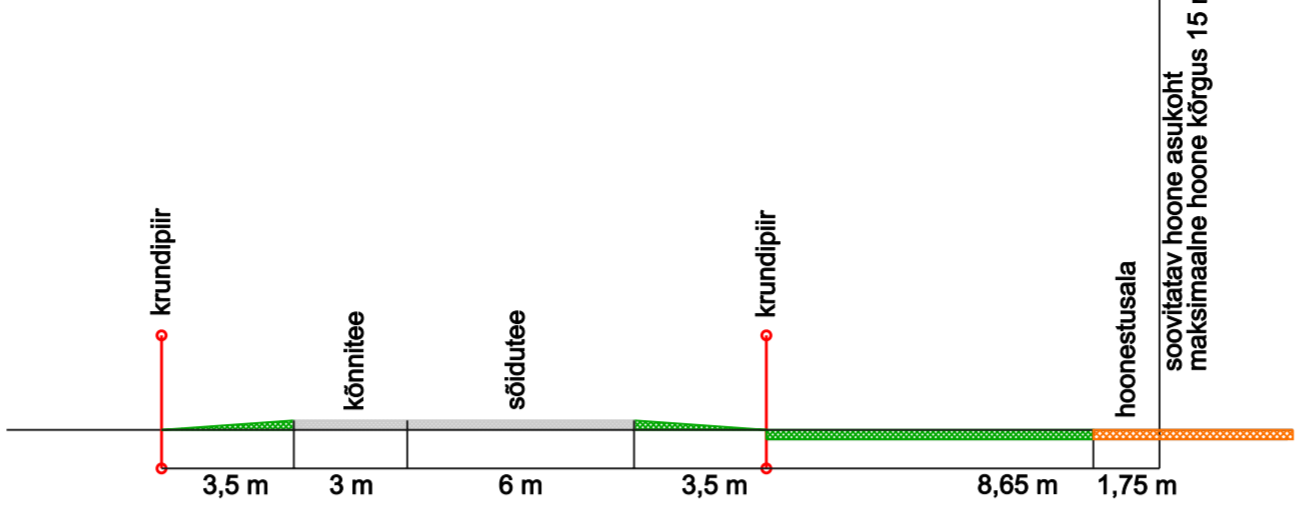
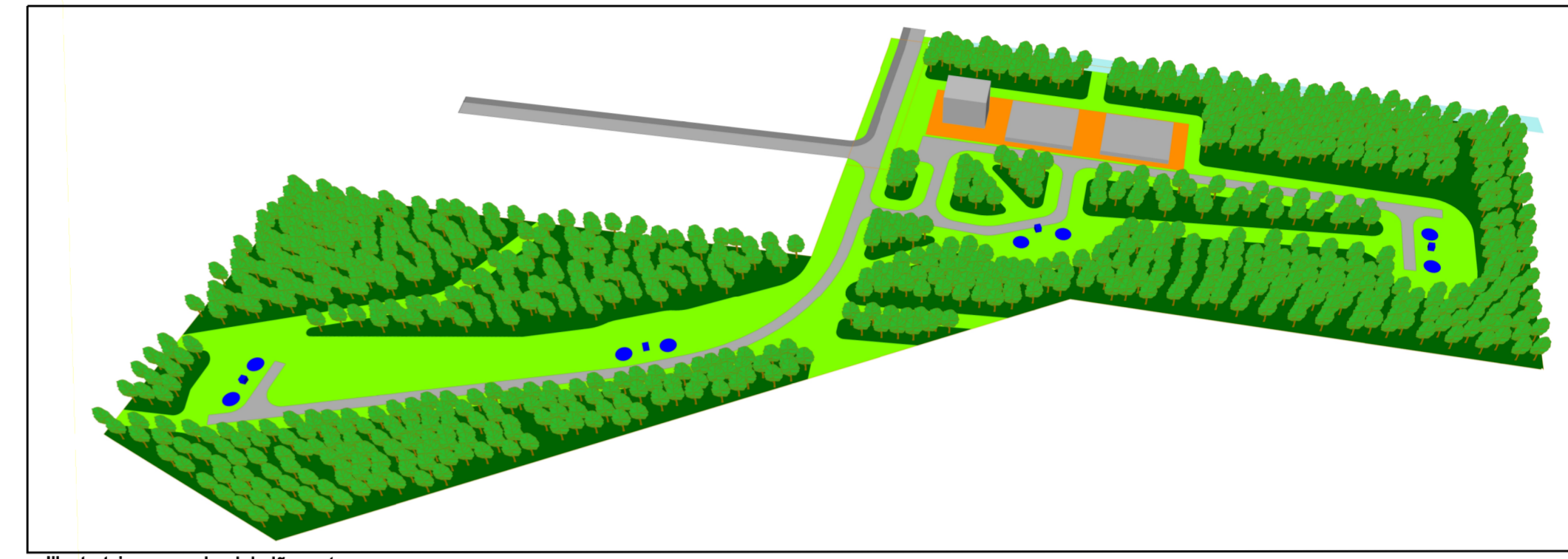


LÕIGE A - A
M 1:200



Positsiooni nr.	Pindala	Maakasutuse sihtotstarve	Hoone suurim lubatud ehitusalune pindala	Hoone suurim lubatud kõrgus	Hoone suurim lubatud arv kruntil	Hoone lubatud katusekallete vahemik
Pos 1	51722 m ²	100% Th*	1300 m ²	15 m	3	-
Pos 2	1142 m ²	100% L*	-	-	-	-

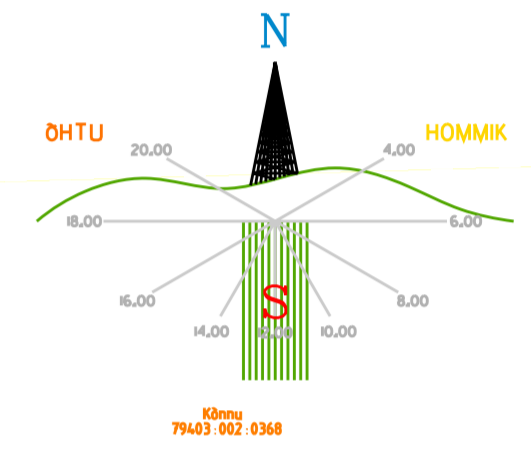
* Th - tootmishoonete maa, L - transpordimaa



Illustratsioon, vaade alale lõunast

Omandi OU koostatab
töö nr DP 2553 Tila
küla Rähni maaüksuse
osaala ja lähiala
detailplaneering
(seisuga 10.01.2008)

Võimalik ühendus idaringteega (asukoht täpsustub idaringtee projekteerimisel)



- TINGMÄRGID**
- - - - - Planeeritud ala piir
 - Olemasolev krundipiir
 - Planeeritud krundipiir
 - Planeeritud hoonestusala / soovitatav hoone asukoht
 - - - - - Planeeritud hoone fassaad
 - Planeeritud veehoidla
 - - - - - Planeeritud veehaarde sanitaarkaitseala piirjoon (30 m)
 - - - - - Veekaitsevööndi piirjoon (10 m)
 - - - - - Kraavi kalda ehituskeeluvööndi piirjoon (25 m)
 - - - - - Kraavi kalda piiranguvööndi piirjoon (50 m)
 - Planeeritud tee / kõnnitee
 - - - - - Planeeritud teekaitsevööndi piirjoon (7 m)
 - Olemasolev tee
 - - - - - Planeeritud jalakäijate liikumistee
 - Planeeritud lausistutusala
 - Planeeritud avatud ala
 - - - - - Krundilt väljasõidu keeluala
 - ⊕ Planeeritud hüdrant
 - Planeeritud puurkaev / veemõõdusõlm
 - Olemasolev säiliv puu


Pos 2
1142 m²
100% L

Pos 1
51722 m²
1300 m²
15 m
100% Th
TP1

Skaneeritud kooskõlastus
KOOSKÕLASTATUD
5.26.18. mai 2008
LÕUNA-EESTI PÄASTEKEKUS
INSENERITSEHNLINE BÜROO
juhtivinspektor Mati Umbloja
secretär Liislaugale K. G. = 8.1.1

Skaneeritud kooskõlastus
koostööd teinud
Valeri Nõmme
15.05.2008

Positsiooni nr Pos 1
Krunsti pindala 51722 m²
Suurim lubatud ehitusalune pindala 1300 m²
Hoone suurim lubatud kõrgus 15 m
Maakasutuse sihtotstarve 100% Th*
Vähim hoone suurim lubatud tulepüsisvusklass TP1
* Th - tootmishoonete maa, L - transpordimaa



 Turu 45 D, 51013 Tartu, tel: 730 8100 www.kat.ee		Töö nimetus: Kobrulehe maaüksuse ja lähiala detailplaneering		Mõõtkaava: 1:1000	
Objekti asukoht: Tartu vald, Tila küla	Projekti juht: Heiki Kalberg	Allkiri: Kaupev: 27.03.2008 Allkiri: Kaupev: 27.03.2008	Kaardi nimetus: Põhikaart	Mõõtkaava: 1:1000	Arhiivi nr: 1680DP07
Planeerija: Martin Mikk-Kirsme	Projekti etapp: DP	Töö nr: 1680DP07	Kaardi nr: 4		