
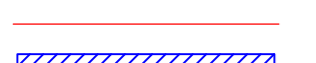
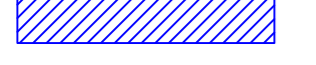


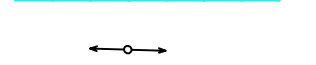
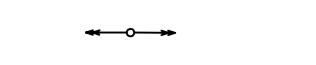

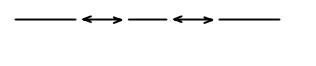









ANDED PLANEERINGUALA KOHTA

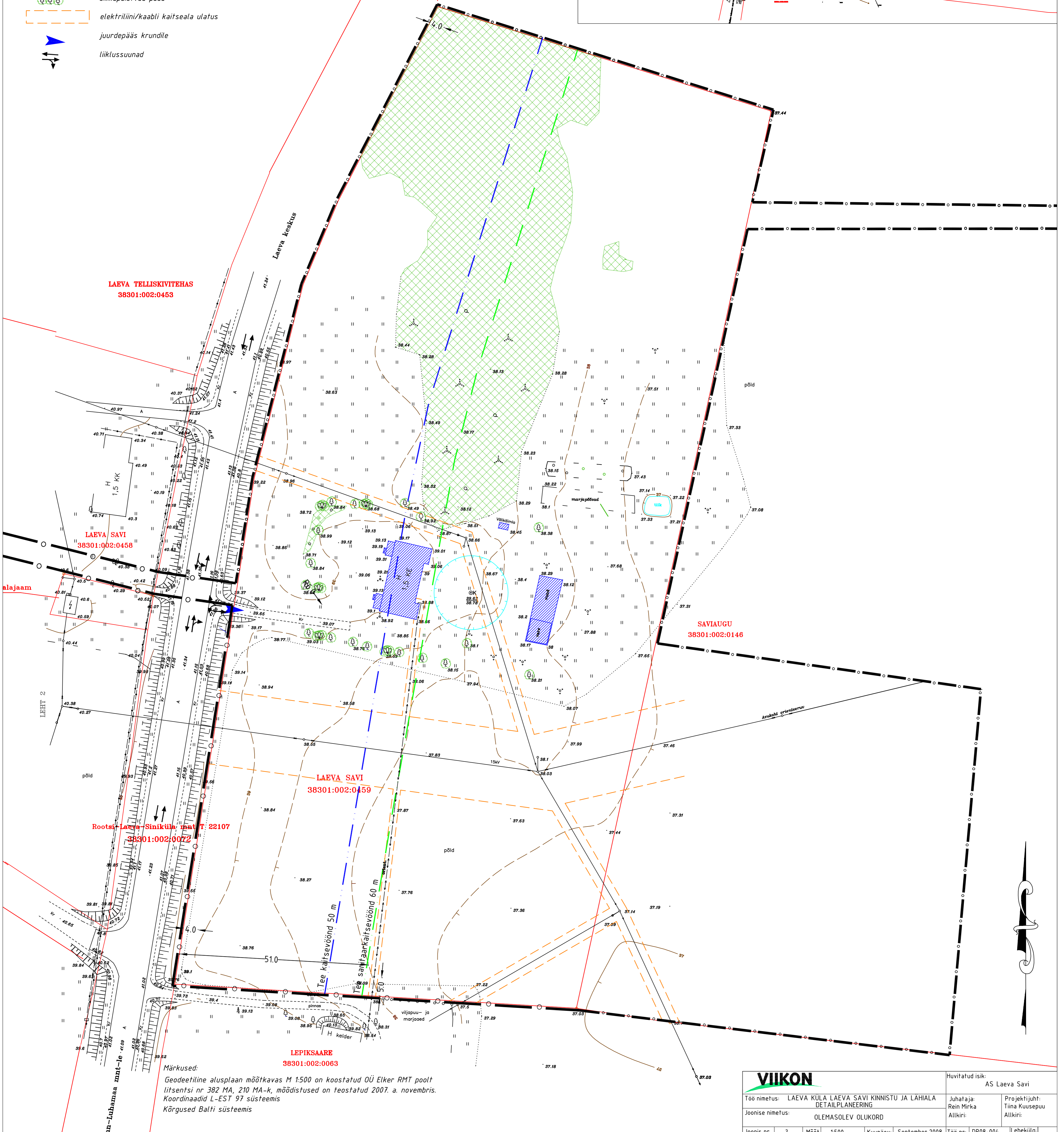
Address	Laeva vald Laeva alevik Laeva Savi kü
Pindala, m <sup>2</sup>	28761
Sihtotstarve	100% M

Krundi maakasutuse sihtotstarbe tähis:  
M - maatulundusmaa

LEPPEMÄRGID

-  planeeritava ala piir
-  olemasolev krundipiir
-  olemasolev hoone
-  tee kaitsevöönd (50 m)
-  tee sanitaarkaitsevöönd (60 m)
-  salvkaevu hooldusala/puurkaevu sanitaarkaitseala
-  olemasolev 0,4 kV elektriühuliin
-  olemasolev 15 kV elektriühuliin
-  olemasolev salvkaev
-  olemasolev 0,4 kV elektrimaakaabel
-  olemasolev sidetoru
-  olemasolev kõrghaljastus
-  silmapaistvad puud
-  elektriliini/kaabli kaitseala ulatus
-  juurdepääs krundile
-  liiklussuunad

PLANEERINGUALA ÜLDVAADE  
Mõõtkaava M 1:4000



LAEVA TELLISKIVITEHAS  
38301:002:0453

LAEVA SAVI  
38301:002:0458

SAVIAUGU  
38301:002:0146

LAEVA SAVI  
38301:002:0459

Rootsi-Laeva-Siniküla maat. T. 22107  
38301:002:0072

LEPIKSAARE  
38301:002:0063

Märkused:  
Geodeetiline alusplaan mõõtkaavas M 1:500 on koostatud OÜ Elker RMT poolt  
liitsentsi nr 382 MA, 210 MA-k, moodistused on teostatud 2007. a. novembris.  
Koordinaadid L-EST 97 süsteemis  
Kõrgused Balti süsteemis

<b>VIIKON</b>		Huvitatud isik: AS Laeva Savi	
Töö nimetus:	LAEVA KÜLA LAEVA SAVI KINNISTU JA LAHALA DETAILPLANEERING	Juhataja:	Rein Mirka
Joonise nimetus:	OLEMASOLEV OLUKORD	Projektijuh:	Tiina Kuusepuu
Joonise nr.:	3	Altkiri:	Altkiri:
Mõõt:	1:500	Kuupäev:	September 2008
Töö nr.:	DP08-004	Lehekülj:	