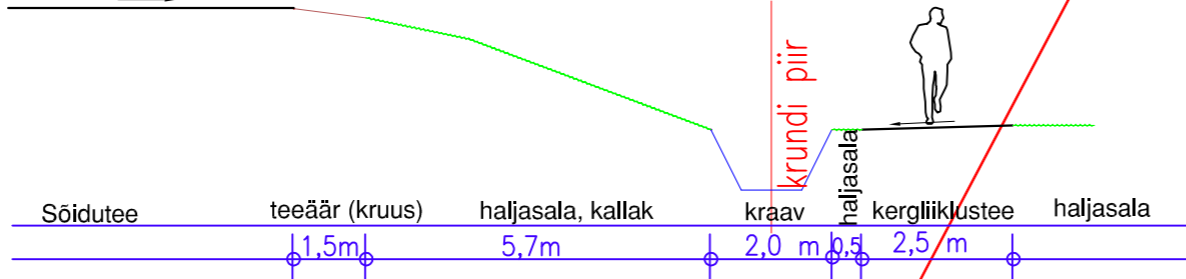


KRUNTIDE EHITUSÕIGUS

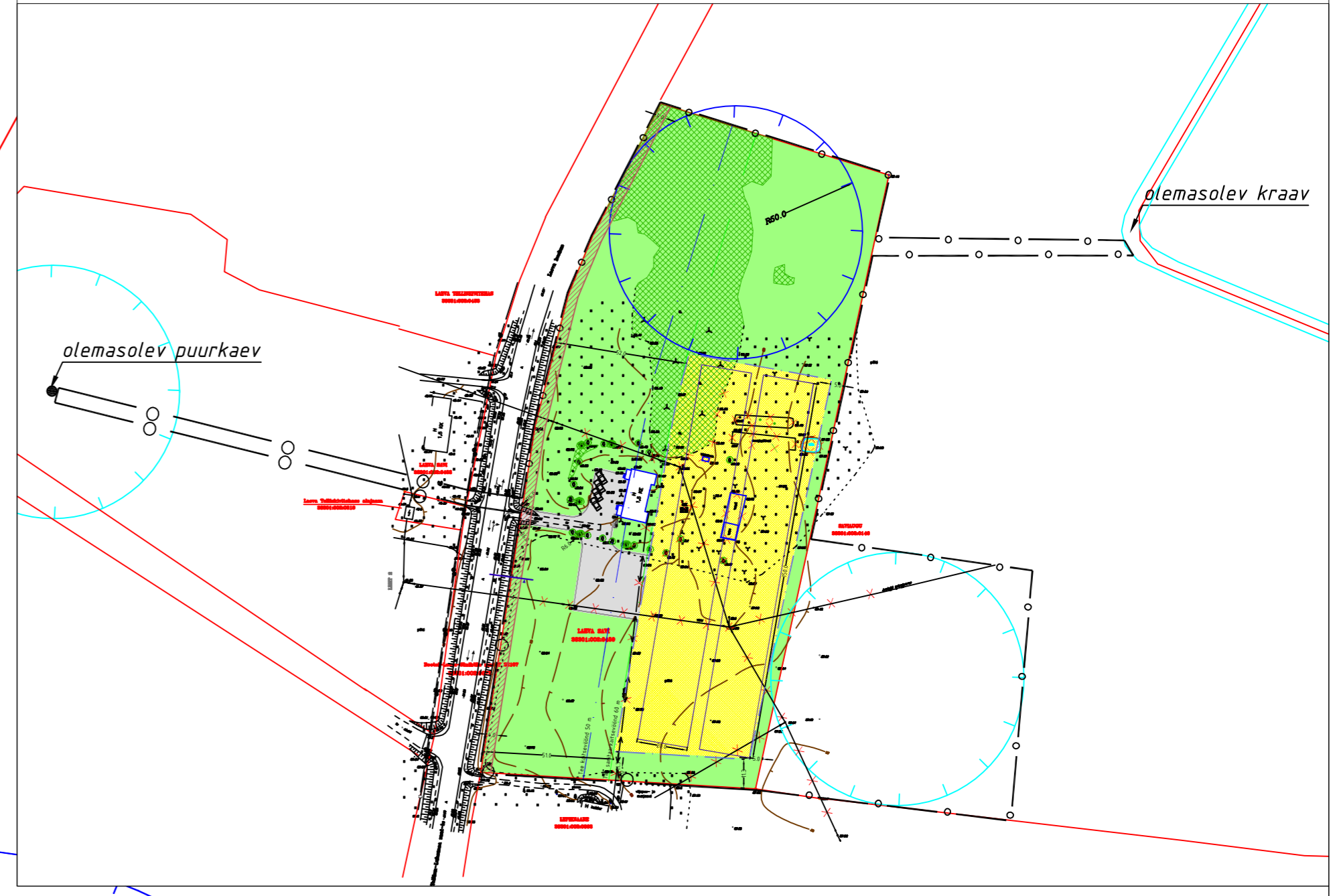
Address	Laeva vald Laeva alevik Laeva Savi kü
Pindala, m ²	28761
Sihtotstarve	100% T
Krundi maks. täisehitus, %	kuni 50
Lubatud ehifiste arv krundil	kuni 4
Korruselisus	kuni 2
Ehifiste lubatud kõrgus m	kuni 8
Katusekalle, °	20-40

Krundi maakasutuse sihtotstarbe tähis:
T - tootmismaa

lõige A-A

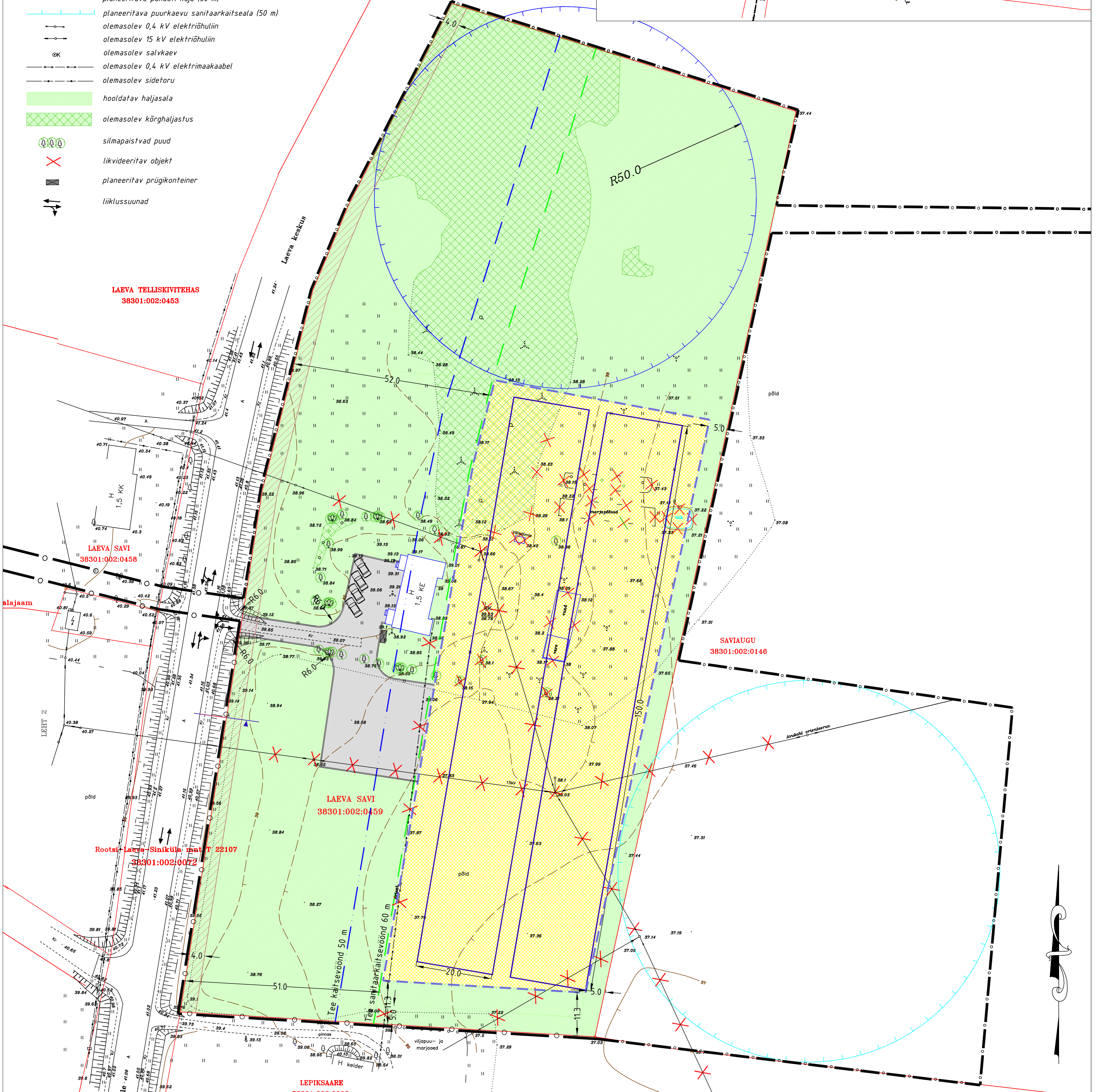


PLANEERINGUALA ÜLDVAADE
Mõõtkava M 1:4000



LEPPEMÄRGID

- planeeritava ala piir
- olemasolev krundipiir
- olemasolev hoone
- planeeritav uushoonestusala
- uue hoone võimalik asukoht
- juurdepääsutee/parkla ala
- tee kaitsevöönd (50 m)
- tee sanitaarkaitsevöönd (60 m)
- perspektiivne kergliiklustee
- planeeritava puhasti kuja (50 m)
- planeeritava puurkaevu sanitaarkaitseala (50 m)
- olemasolev 0,4 kV elektrihüülin
- olemasolev 15 kV elektrihüülin
- olemasolev salvkaev
- olemasolev 0,4 kV elektrimaakaabel
- olemasolev sidetoru
- hooldatav hajjasala
- olemasolev kõrghajjasalus
- silmapaistvad puud
- likvideeritav objekt
- planeeritav prügikonteiner
- liiklussuunad



Märkused:
Geodeetiline alusplaan mõõtkavas M 1:500 on koostatud OÜ Elker RMT poolt
litsentsi nr 382 MA, 210 MA-k, moodistused on teostatud 2007. a. novembris.
Koordinaadid L-EST 97 süsteemis
Kõrgused Balti süsteemis

VIIKON				Huvitatud isik: AS Laeva Savi	
Töö nimetus:	LAEVA KÜLA LAEVASAVI KINNISTU JA LAHALA DETAILPLANEERING	Juhataja:	Rein Mirka	Projekti juht:	Tiina Kuusepuu
Joonise nimetus:	PLANEERINGU PÕHIJOOIS	Allkirj:		Allkirj:	
Joonise nr.:	4	Mõõt:	1:500	Kuupäev:	September 2008
Töö nr.:	DP08-004	Lehekülj:			