









TINGMÄRGID:

-  olemasolev / planeeritud krundipiir
-  olemasolev säiluv hoone
-  illustreeriv kavandatava hoone kontuur
-  haljasala
-  planeeritud puu
-  olemasolev säilitatav kõrghaljastus
-  likvideeritav põõsas, võsa
-  teede piirjooned / madaldatud äärekivi



KRUNDI EHTUSÕIGUS:

positsiooni number:	Pos 1	Pos 2
pindala:	1503 m ²	1074 m ²
kasutamise sihtotstarve:	100% EE	100% EE
suurim hoonete arv krundil:	säilib olemasolev olukord (4)	3 (1 elamu, 2 abihoonet)
suurim ehitusalune pindala:	säilib olemasolev olukord (190 m ²)	250 m ²
hoone suurim suhteline kõrgus:	säilib olemasolev olukord	8,5 m

Märkused:

1. detailplaneeringu jooniste juurde kuulub detailplaneeringu seletuskiri;
2. digitaalse alusplaani mõõtkavas 1:500 mõõdistas OÜ Landkraft märtsis 2008. a., töö nr 0308-11-GEO.



KK
pumbamaja



Planeerija:
Tanel Breede

Töö nimetus:
**Kõrveküla alevikus asuva Männiku maa-
üksuse ja lähiala DETAILPLANEERING**

Artes Terrae OÜ
Puiestee 78
Tartu 51008
www.artes.ee

Objekti asukoht: **Kõrveküla alevik, Tartu vald**
Kaardi nimetus:
**Detailplaneeringu lahendust
illustreeriv joonis**

Töö nr: **08DP08**
Kuupäev: **31.03.08**
Mõõt: **1:500**
Kaardi nr: **5**