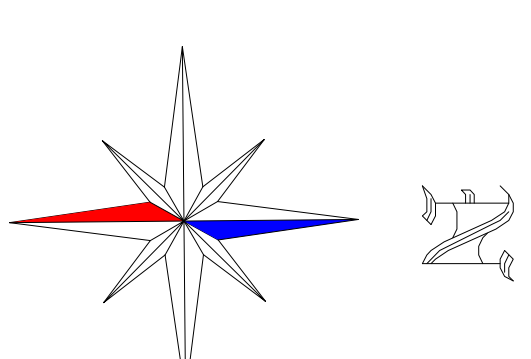
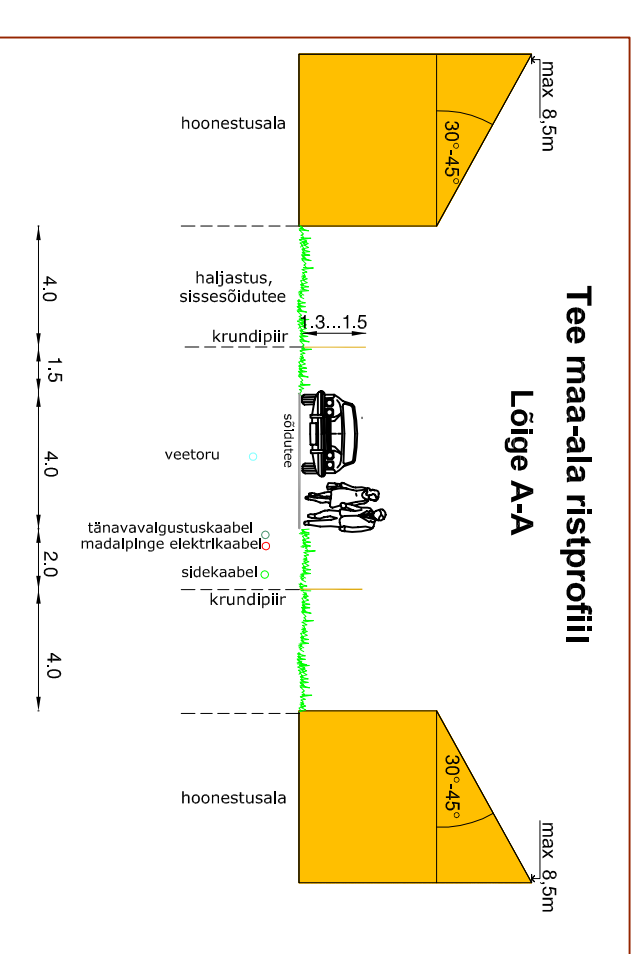
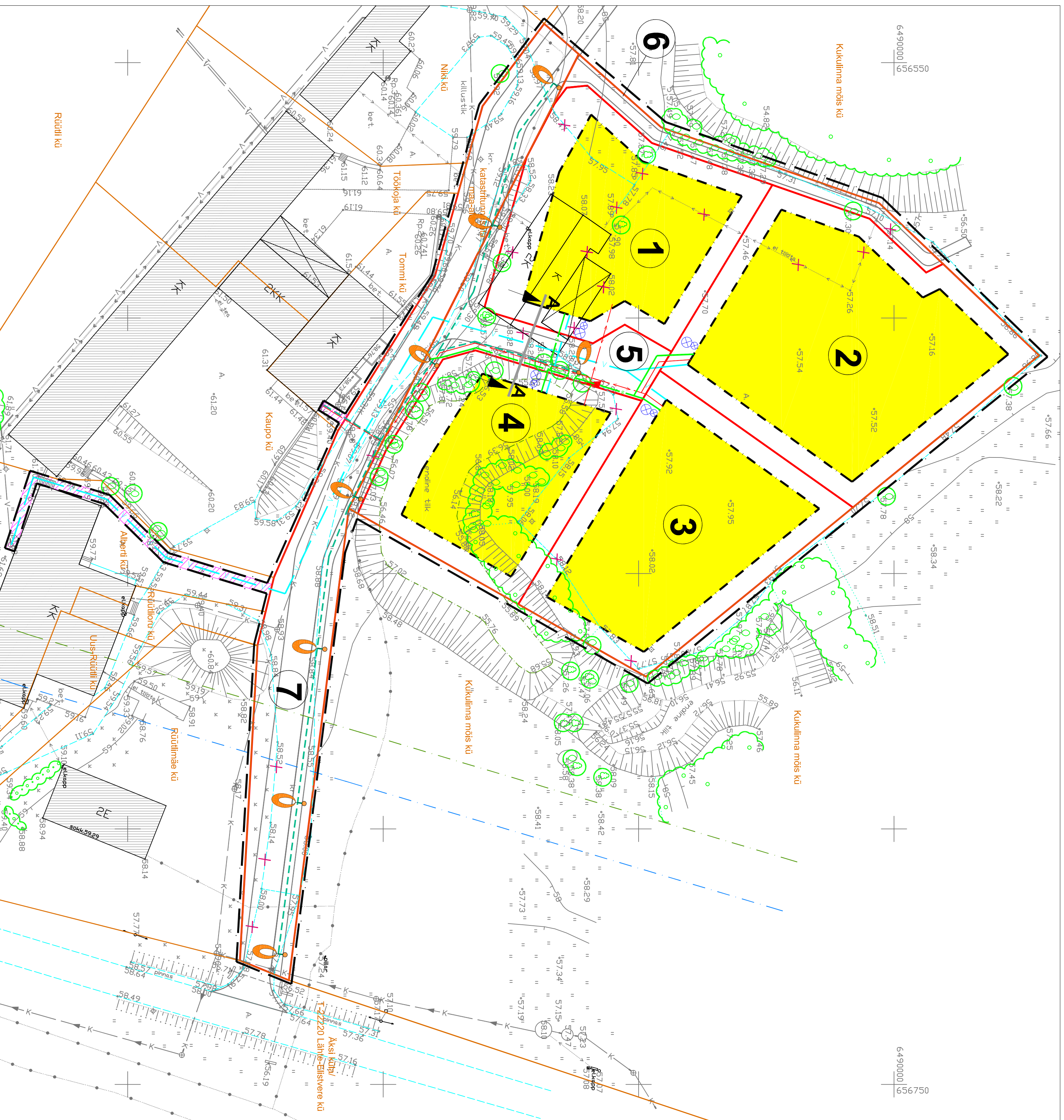


Luuakuuri maüksuse ja lähiala detailplaneering

TEHNOVÕRKUDE PLANEERING



LEPPEMÄRGID

	DETAILPLANEERINGUALA PIIR
	OLEMASOLEV KRUNDI PIIR
	PLANEERITAV KRUNDI PIIR
	MAANTEE TEE KAITSEV ÕÜND 50M
	MAANTEE SANITAARKAITSEV ÕÜND 60M
	OLEMASOLEV/SÄILUV VEETORUSTIK
	OLEMASOLEV/SÄILUV KANALISATSIOONITORUSTIK
	OLEMASOLEV/SÄILUV MADALPINGE ELEKTRIKAABEL
	OLEMASOLEV/SÄILUV SIDEKABEL
	PLANEERITUD VEETORU
	PLANEERITUD MADALPINGE ELEKTRIKAABEL
	PLANEERITUD SIDEKABEL
	PLANEERITUD PERSPEKTIVNE TÄNAVAVALGUSTUSKAABEL
	SÄILUV HOONE
	PLANEERITUD HOONESTUSALA
	PLANEERITUD SERVITUUDI SEADMISE VAJADUSEGA ALA
	OLEMASOLEV/LIKVIDEERITAV TEE PIIRJOON/ PARKLA
	PLANEERITUD TÄIDETAV ALA
	OLEMASOLEV/SÄILUV KÕRGHALLASTUS
	OLEMASOLEV/LIKVIDEERITAV KÕRGHALLASTUS
	PLANEERITUD REOVEEKOGUMISMAHUTID
	PLANEERITUD ELEKTRILIITUMISKILP
	PLANEERITUD PERSPEKTIVNE TÄNAVAVALGUSTI

Märkused:

1. Detailplaneeringuala geodeetiline alusplaan mõõtkavas M 1:500 on koostatud OÜ Brom poolt 17.09.2007 a., töö nr. G-472. Koordinaadid L-EST 97 süsteemis. Kõrgused Balti 1977 a. süsteemis.
2. Detailplaneeringu jooniste juurde kuulub lahutamatu osana detailplaneeringu seletuskiri.



**Maastikuarhitektuuribüroo
TERAV KERA OÜ**
Pääle nr. 11318822
Tuglasel 19, 51014 Tallinn
e-post: teravkera@gmail.com
www.teravkera.ee

Maastikuarhitekt-planeerija Jane Asper	Planeeringu koostamisest huvitatud isik Taimo Aruoja	Töö nimetus Luuakuuri maüksuse ja lähiala detailplaneering
Kuupäev Juuni 2008	Joonistid 5	Määr 1:500
	Joonistid 6	Töö nr DP-23-2008