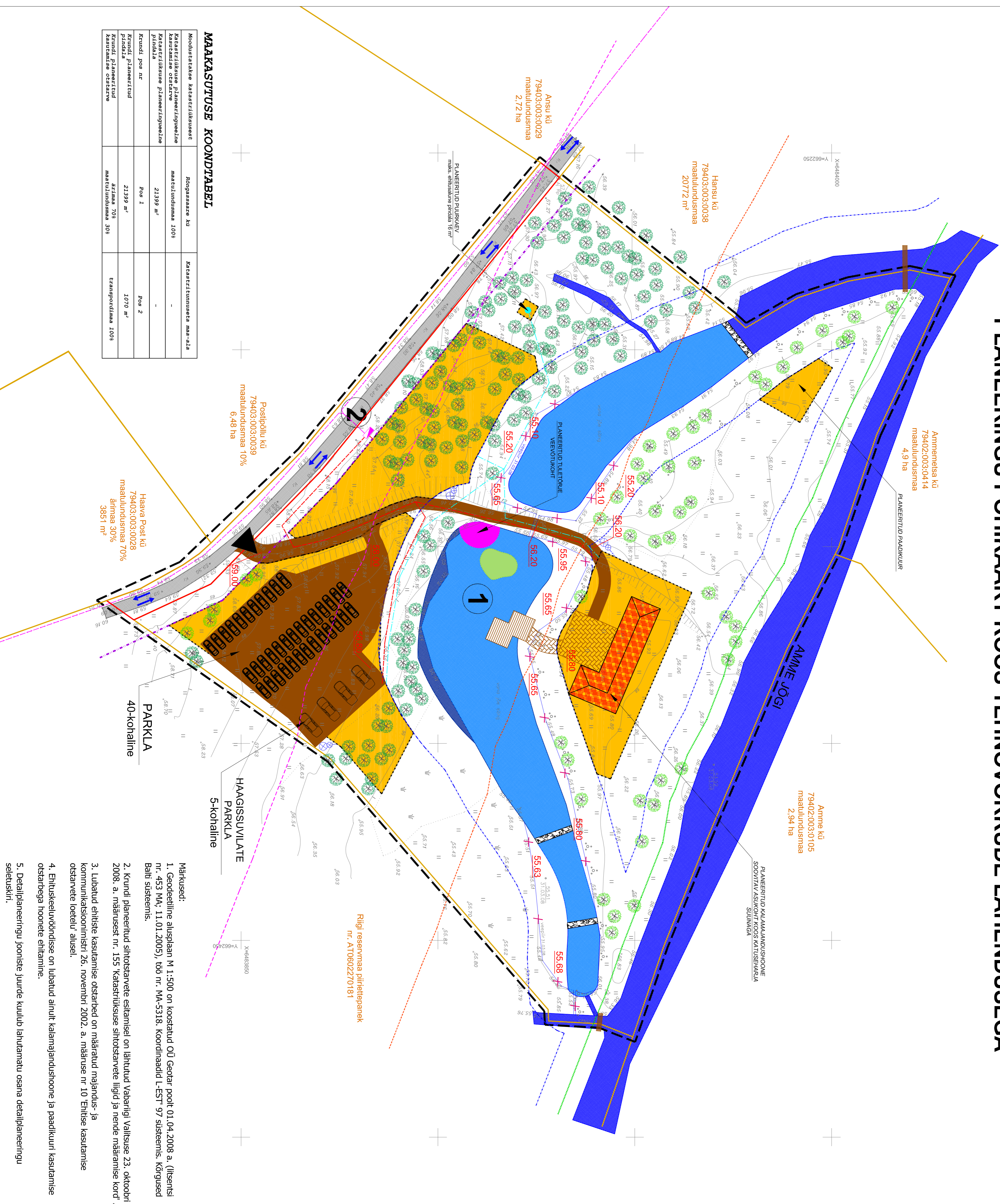


Rõngassaare maauksuse ja lähiala detailplaneering

PLANEERINGU PÕHIKAART KOOS TEHNOVÕRKUDE LAHENDUSEGA

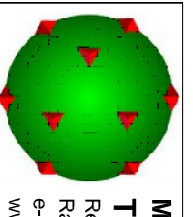



Koodus/teatavuse kateerifikatsioon	Rõngassaare kü	Katsearvamusea maa-ala
Katsearvamuse planeeringuühikute kateerifikatsioon	maauksundusmaa 100%	-
Katsearvamuse planeeringuühikute kateerifikatsioon	21399 m ²	-
Katsearvamuse kateerifikatsioon	Post 1	Post 2
Katsearvamuse kateerifikatsioon	21399 m ²	1070 m ²
Katsearvamuse kateerifikatsioon	arvama 70%	tehanepordidama 100%

- - - -	DETAILPLANEERINGUALA PIIR
—	OLEMASOLEV KRUNDI PIIR
—	PLANEERITUD KRUNDI PIIR
- - - - -	AMME JÕGI
- - - - -	AMME JÕE VEERATISEVÕUND 10 M
- - - - -	AMME JÕE VEERATISEVÕUND 50 M
- - - - -	AMME JÕE PIIRANGUVÕUND 100 M
- - - - -	PLANEERITUD TEE KATSEVÕUND
—	OLEMASOLEV MAOLAPINGE ELEKTRIKABEEL
—	PLANEERITUD MAOLAPINGE ELEKTRIKABEEL
—	PLANEERITUD VEETORU
—	PLANEERITUD HOONESTUSALA * (vahelised pl 4)
—	SÄILUV VEELA
—	TERVENDAVAV VEELA
—	SUVENDAVAV ALA
—	SÄILUV KRUUSKATTETEGA TEEALA
—	PLANEERITUD KRUUSKATTETEGA TEEALA
—	PARKLA
—	PLANEERITUD SILUTISKIVIDEGA ALA
—	PLANEERITUD UUVILATVORIM
—	PLANEERITUD TULETÕRJE VEEVOTIKOHT
—	PLANEERITUD SAABERE
—	PLANEERITUD TÄMM
—	PLANEERITUD PÜRRE
—	SÄILUV KONGHALLASTUS
—	PLANEERITUD KONGHALLASTUS
—	SÄILUVAD SOOVUSVÕUND
—	PLANEERITUD JUUREPÄLVS RUMBULE
—	PLANEERITUD ABSOLUUTKÕRGUS
—	PLANEERITUD PÜRRAK/VEEVOTIKOHT
—	PLANEERITUD ISEVÕLJE KANALISATSIOONIKOHT KOOS KOGUMISHAIGUTUSEGA
—	OLEMASOLEV ELEKTRIJULDEKONTAKT
—	PLANEERITUD SOODIAUTO PARKIMISKOHT
—	PLANEERITUD HAAGISSUVILVA PARKIMISKOHT
—	PLANEERITUD LIKVIDEERITAV OBJEKT

Krundi pos nr	Pos 1	Pos 2
Krundi olemasolev/planeeritud pindala	21399 m ²	1070 m ²
Krundi planeeritud arvama 70%	-	tehanepordidama 100%
Krundi planeeritud arvama 70%	21399 m ²	-
Krundi planeeritud arvama 70%	4 hoonet	Krundi ei hoonestata
Krundi planeeritud arvama 70%	500 m ²	-
Krundi planeeritud arvama 70%	ehitusala pindala	-
Krundi planeeritud arvama 70%	ehitusala pindala	300 m ²
Krundi planeeritud arvama 70%	ehitusala pindala	-
Krundi planeeritud arvama 70%	ehitusala pindala	2 korterit
Krundi planeeritud arvama 70%	ehitusala pindala	8,5 m maajamand
Krundi planeeritud arvama 70%	ehitusala pindala	puustandit' park
Krundi planeeritud arvama 70%	ehitusala pindala	-
Krundi planeeritud arvama 70%	ehitusala pindala	-
Krundi planeeritud arvama 70%	ehitusala pindala	-
Krundi planeeritud arvama 70%	ehitusala pindala	-
Krundi planeeritud arvama 70%	ehitusala pindala	-
Krundi planeeritud arvama 70%	ehitusala pindala	-

- Märkused:**
1. Geodeetiline alusplaan M 1:1500 on koostatud OÜ Geotar poolt 01.04.2008 a. (litsentsi nr. 453 MA, 11.01.2005), t66 nr. MM-5318. Koordinaadid L-ESTI 97 süsteemis. Kõrgused Bahi süsteemis.
 2. Krundi planeeritud sisetarvete eestamiseks on lähtutud Vaharigi Vahisuse 23. oktoobri 2008. a. määrusest nr. 155 Katsearvamuse sisetarvete liigid ja nende maharamise kord*.
 3. Lubatud ehitiste kasutamise ostarbade on määratud majandus- ja kommunikatsiooniministri 26. novembri 2002. a. määruse nr 10 Ehitise kasutamise ostarbete loetelul alusel.
 4. Ehituskeeluvõndise on lubatud ainult kalajamanduskoos ja paadikuuri kasutamise ostarbega hoonete ehitamine.
 5. Detailplaneeringu jooniste juurde kuulub lahutamatu osana detailplaneeringu seletuskiri.

	Mastikaarhitektuuribüroo REG. NR. 131982 TERAV KERA OU Reg. nr. 131982/2011 E-post: teravkera@gmail.com www.teravkera.ee	Planeeringu koostamises osavõtjad Töö nimetus Aime Stern
---	--	--

	Mastikaarhitektuuribüroo REG. NR. 131982 JAANI ASPER Reg. nr. 131982/2011 E-post: teravkera@gmail.com www.teravkera.ee	Rõngassaare maauksuse ja lähiala detailplaneering Joonise nimetus KOOS TEHNOVÕRKUDE LAHENDUSEGA	
Kuupäev	Jooniseid	Moti	Töö nr
veebuar 2009	4	5	DP-30-2008

