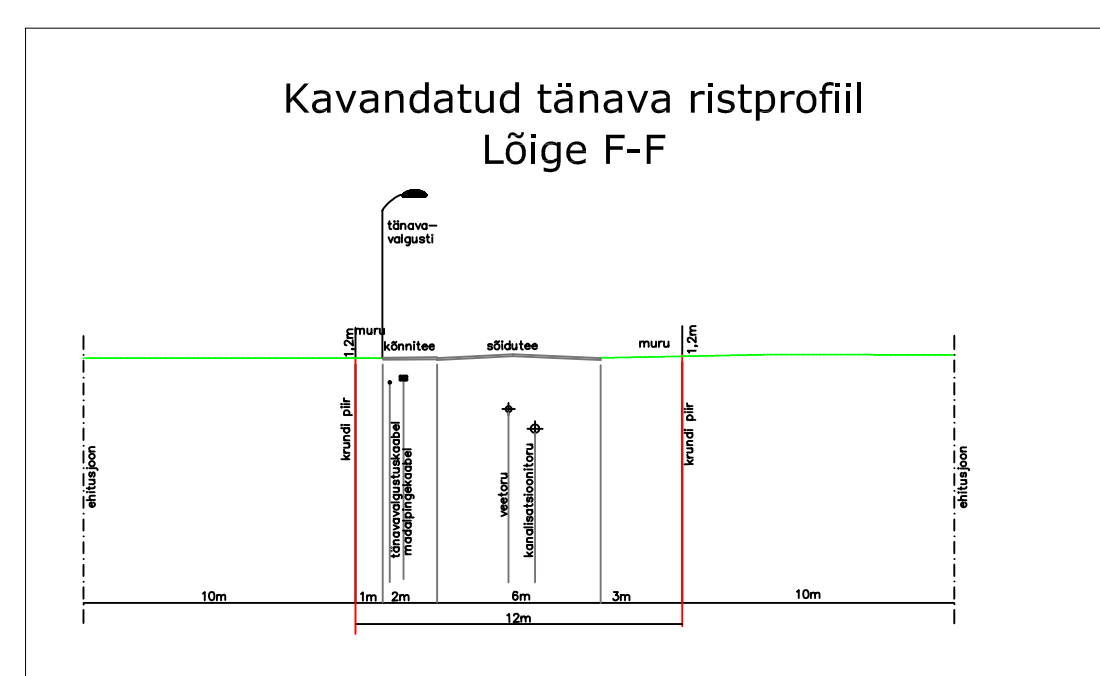
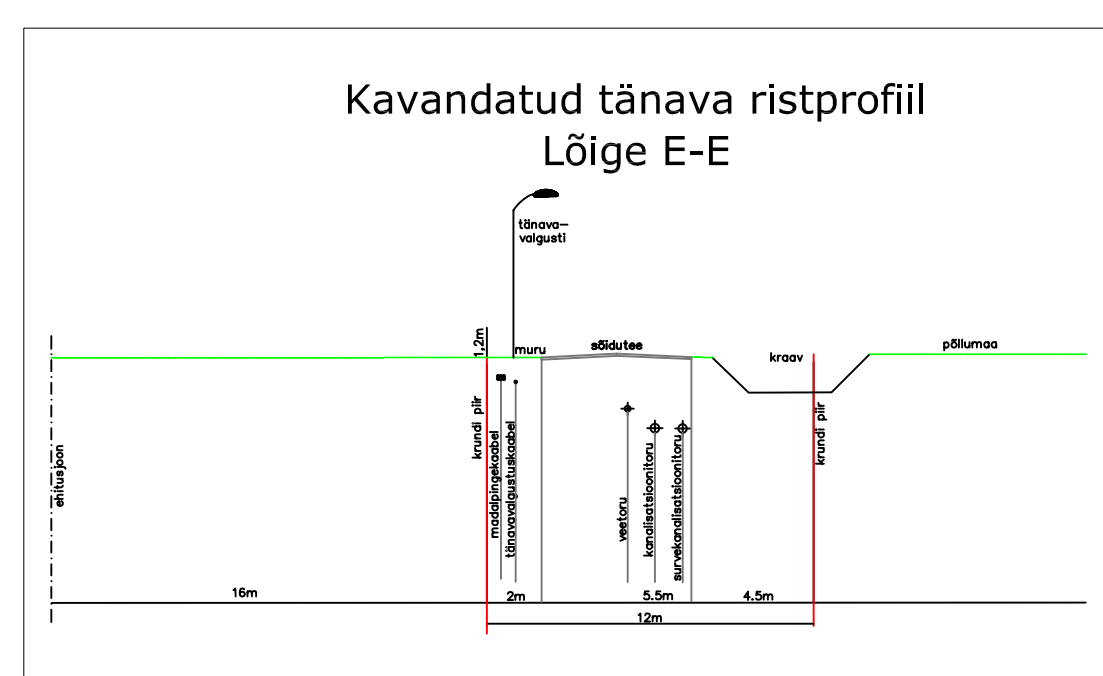
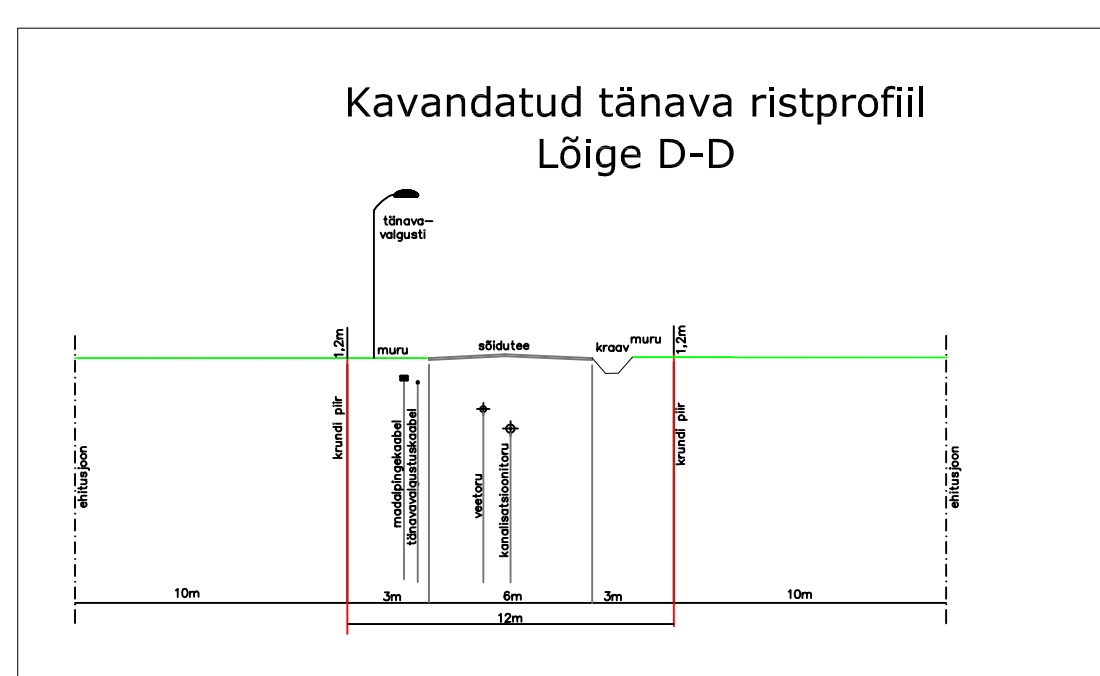
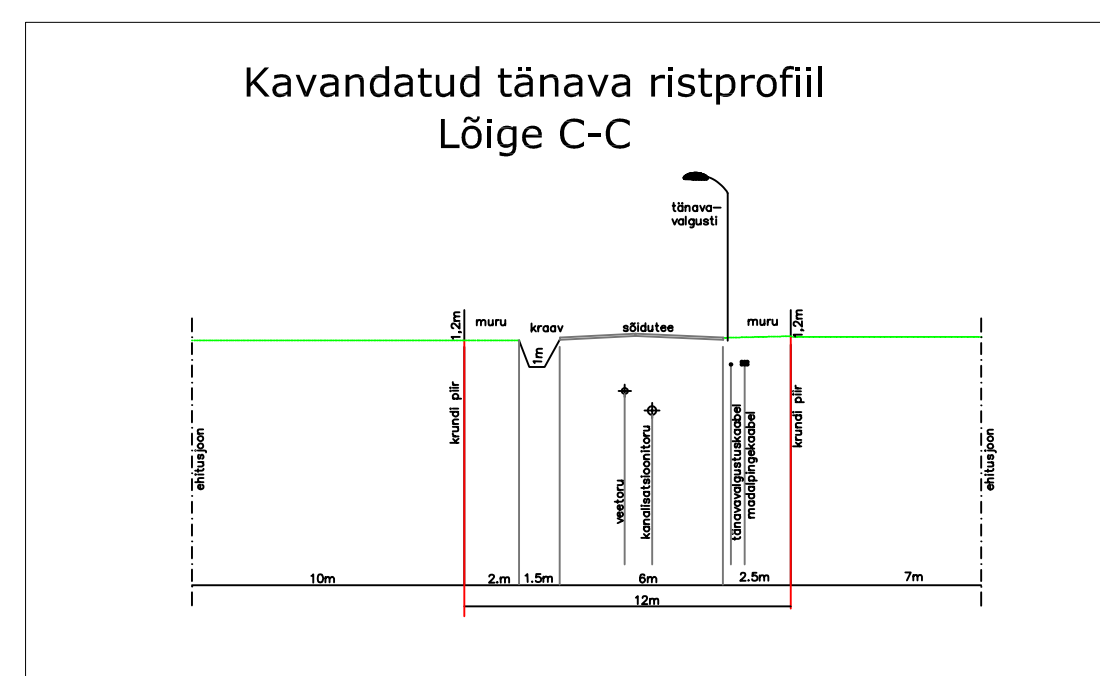
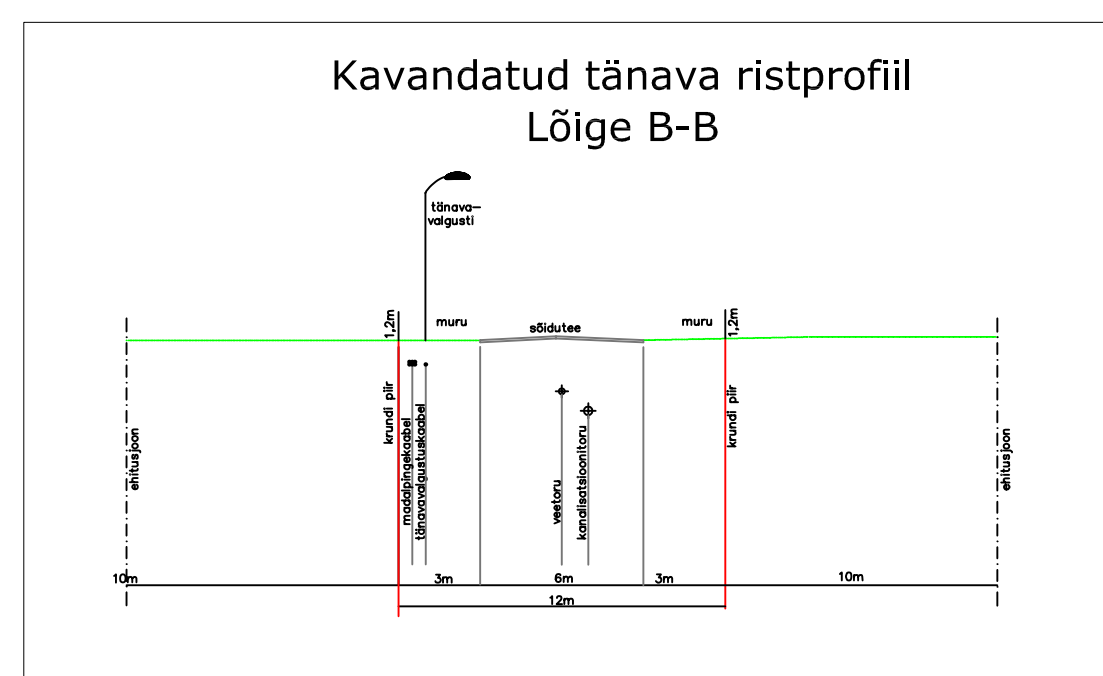
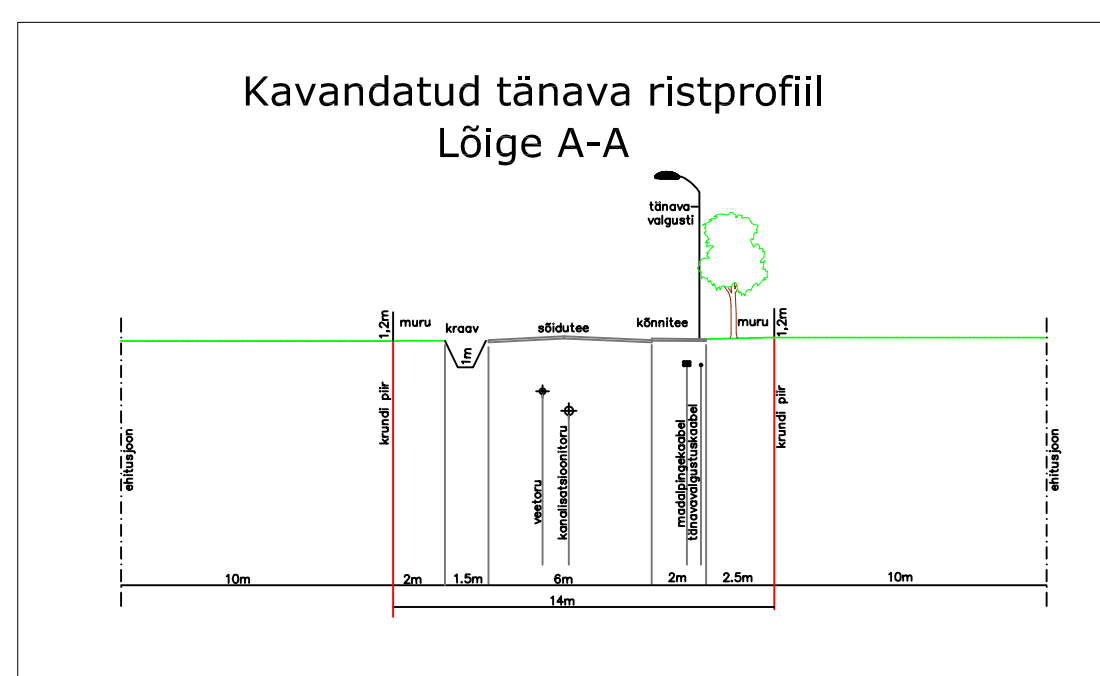
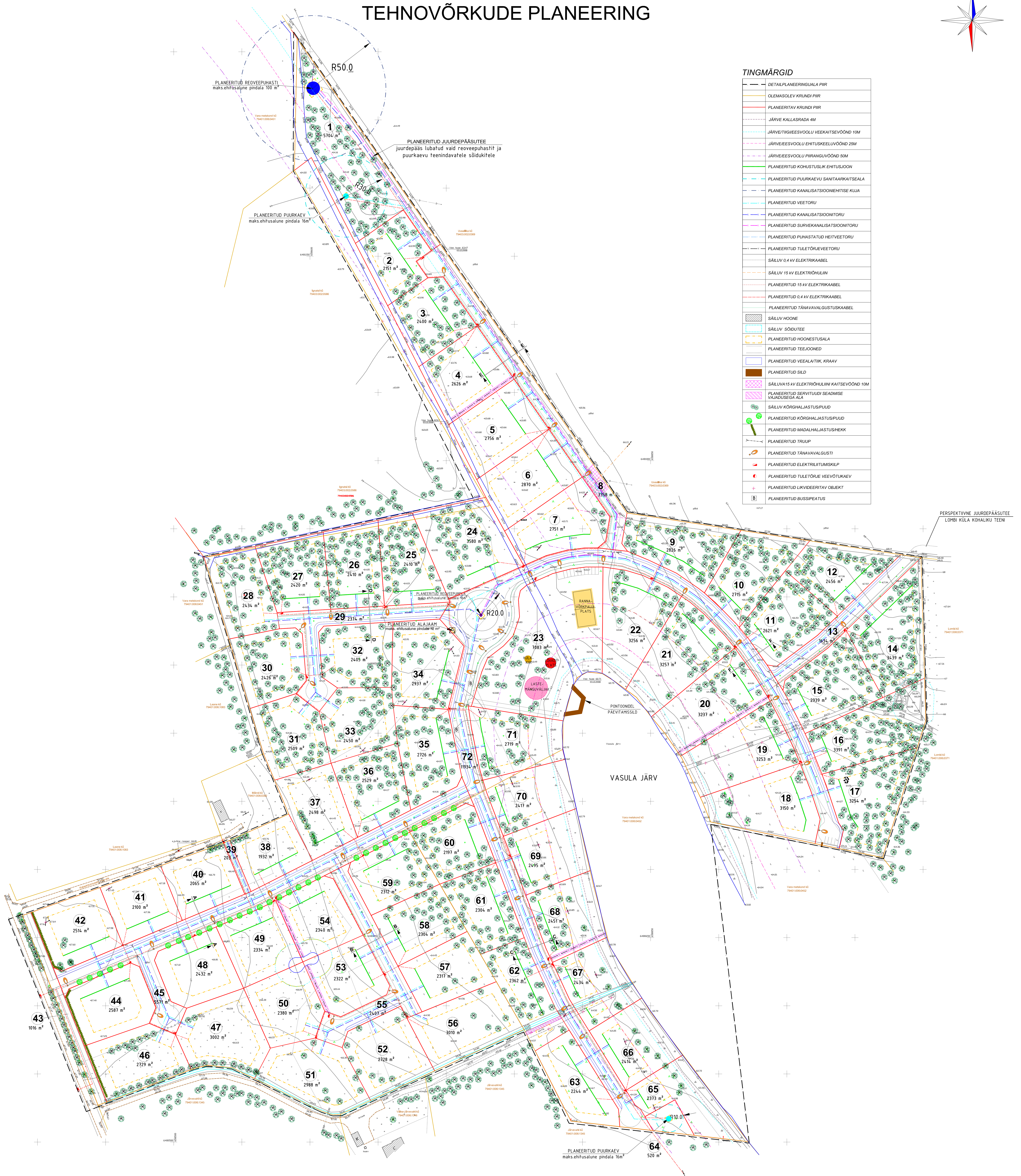
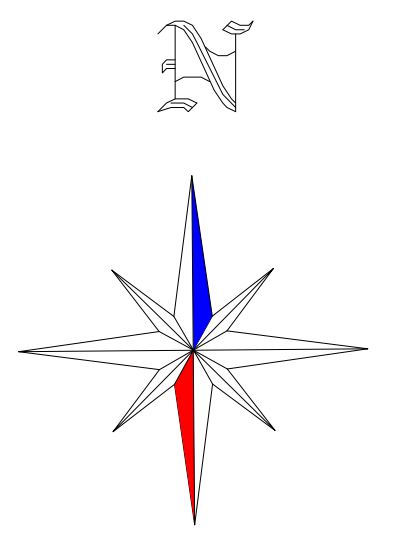


Vasula järve põhjapiirkonna detailplaneering

TEHNOVÕRKUDE PLANEERING



- Märkused:
1. Detailplaneeringuala geodeetiline alusplaan mõõtkavas M 1:500 on koostatud OÜ Brom poolt 03.12.2008 a., töö nr.G-76. Koordinaadid L-EST '97 süsteemis. Kõrgused Balli 1977. a. süsteemis.
 2. Säiliva kõrghaljastuse tingmärk ei tähistata konkreetse puu asukohta, vaid kõrghaljastuse põhimõttelisi paiknemisi.
 3. Detailplaneeringu jooniste juurde kuulub detailplaneeringu seletuskiri.