















# Tingmärgid

-  projekteeritava ala piir
-  krundipiir
-  planeeritud krundipiir
-  olemasolev hoone
-  olemasolev säilitatav puu \*
-  olemasolev säilitatav eraldis \*
-  kõrghaljastuse juuresetiku kaitsevöönd
-  võimalikud jalakäijate liikumissuunad
-  väärtuslik vaatesektor



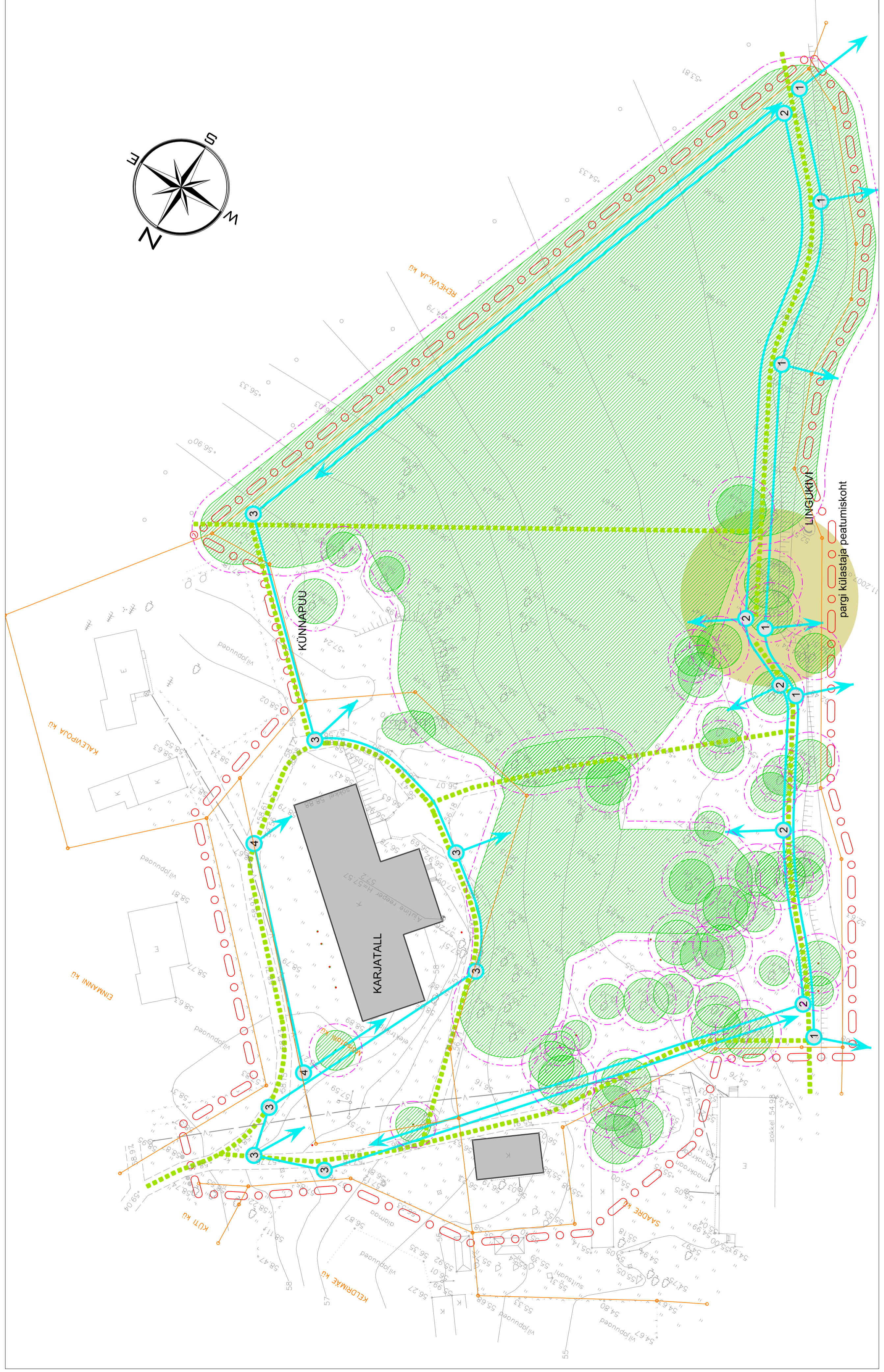
# Eksplikatsioon

-  avatud vaade Saadjärvele
-  poolavatud vaade parkmetsale
-  poolavatud vaade parkmetsale, mille taustaks on Saadjärv
-  avatud vaade karjatallile

# Märkused

1. Geodeetilise alusplaani täpsusastmega M 1:500 on koostanud OÜ BROM (möödistatud augustil 2008 a. töö nr G-73)
2. Joonis on loetav ainult koos töö seletuskirjaga.
- \* - Puistu hinnangut vt joonis nr 2.

<b>artex terree</b> Maastikuarhitekt: <b>Edgar Kaare</b> Projekti juht: <b>Sulev Nurme</b>		Töö nimetus: <b>Mõisatali ja Lingukivi maaukuste maastikuarhitektuurme hinnang</b>	
Artes Terrae OÜ Puiestee 78 Tartu 51008 tel: 742 0218		Objekti asukoht: Tartu vald, Saadjärve küla Joonise nimetus: <b>0 - alternatiiv</b>	
		Töö nr: 18H09	Kuupäev: 03.06.09
		Moott: 1:500	Joonise nr: 3



lingukivi  
 pargi külalastaja peatumiskoht