


















Tingmärgid

-  projekteeritava ala piir
-  krundipiir
-  planeeritud krundipiir
-  olemasolev hoone
-  planeeritud hoonestusala
-  olemasolev säilitatav puu *
-  olemasolev säilitatav eraldis *
-  kõrghaljastuse juurestiku kaitsevöönd
-  planeeritud sõidutee / parkimisplats
-  planeeritud matkarada
-  võimalikud jalakäijate liikumissuunad
-  väärtuslik vaatesektor



Eksplikatsioon

-  avatud vaade Saadjärvele
-  poolavatud vaade parkmetsale
-  poolavatud vaade parkmetsale, mille taustaks on Saadjärv
-  avatud vaade karjatalile

Märkused

1. Geodeetilise alusplaanii täpsusastmega M 1:500 on koostanud OÜ BROM (möödatatud augustil 2008 a. töö nr G-73).
2. Joonis on loetav ainult koos töö seletuskirjaga.
3. Planeeritu all peetakse silmas Saadjärve külas asuvate Lõngukivi ja Mõisatali maaüksuste ning lähiala detailplaneeringut (Tartu Arhitektuurbüroo OÜ, töö nr AB-02-08).
* - Puustitu hinnangut vt joonis nr 2.

artex terree Maastikuarhitekt: Edgar Kaare
Projekti juht: Sulev Nurme

Töö nimetus: Mõisatali ja Lõngukivi maaüksuste maastikuarhitektuurne hinnang

Objekti asukoht: Tartu vald, Saadjärve küla

Artes Terrae OÜ
Puiestee 78
Tartu 51008
tel: 742 0218

Töö nr: 18H09
Kuupäev: 10.06.09
Moot: 1:500
Joonise nr: 4

I alternatiiv

