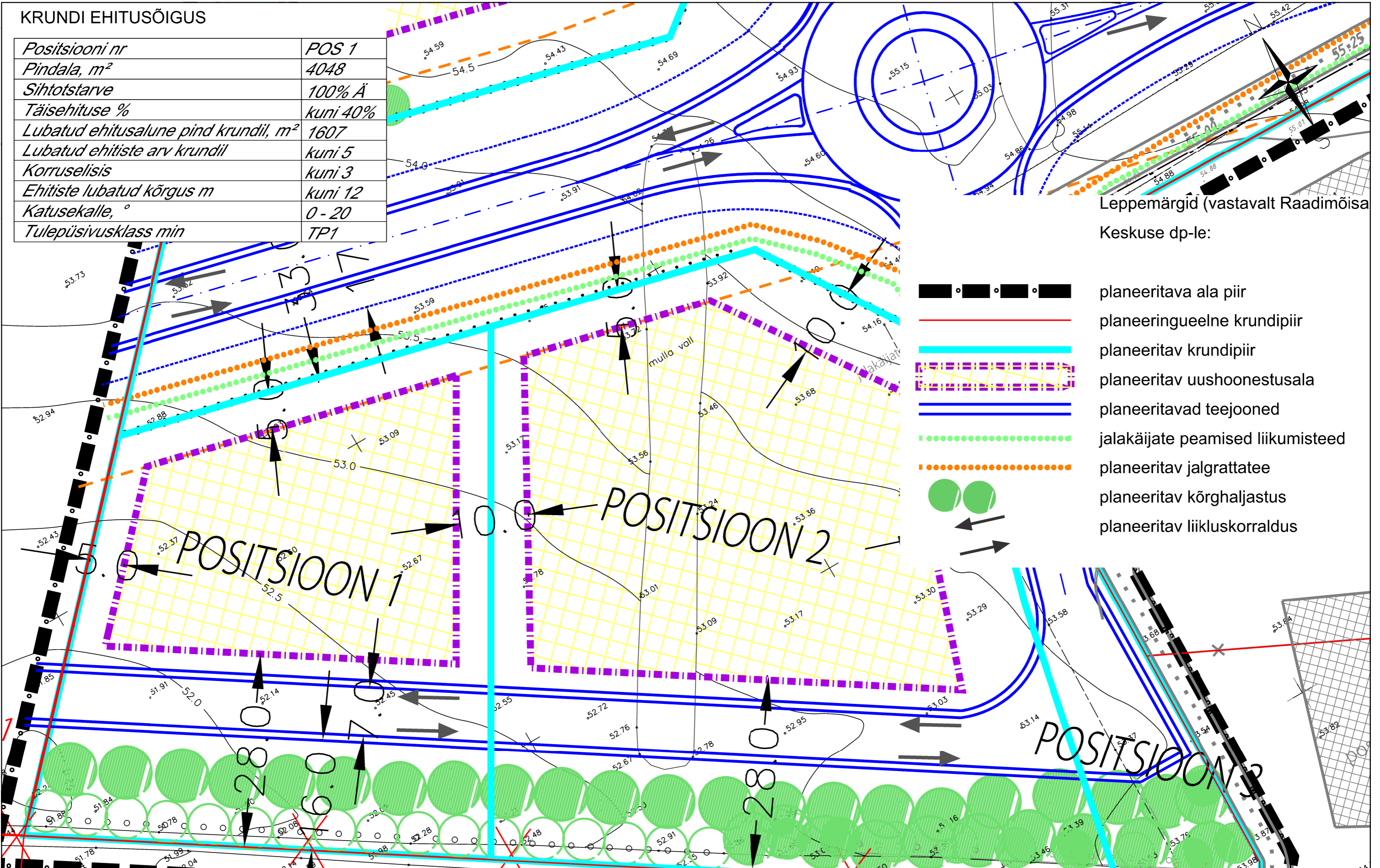











KRUNDI EHTUSÕIGUS


Positsiooni nr	POS 1
Pindala, m <sup>2</sup>	4048
Sihtotstarve	100% Ä
Täisehituse %	kuni 40%
Lubatud ehitusalune pind krundil, m <sup>2</sup>	1607
Lubatud ehitiste arv krundil	kuni 5
Korruselisis	kuni 3
Ehitiste lubatud kõrgus m	kuni 12
Katusekalle, °	0 - 20
Tulepüsisivusklass min	TP1



Leppemärgid (vastavalt Raadimõisa Keskuse dp-le:

-  planeeritava ala piir
-  planeeringueelne krundipiir
-  planeeritav krundipiir
-  planeeritav uushoonestusala
-  planeeritavad teejooned
-  jalakäijate peamised liikumisteed
-  planeeritav jalgrattatee
-  planeeritav kõrghaljastus
-  planeeritav liikluskorraldus

Väljavõte Vahi külas asuvate Täheperve, Täheserva, Täheveere, Täheääre ja Mõisaplatsi tn 1 detailplaneeringu (töö nr DP 06 - 004) põhijoonisest.  
 Planeeringu koostaja: Viikon OÜ, Õpetaja 9, Tartu 51003. Projektijuht: Tiina Kuusepuu.  
 Detailplaneering on kehtestatud Tartu Vallavolikogu otsusega nr. 1 16.01.2008.

		Ülenurme Investeeringud OÜ Viljandi mnt 13, Tartu 50 412 tel 7 425 122, info@ylinvest.ee		Objekt: Tartu vald Vahi küla Keskuse tee 3 maaüksus	
Projekti juht: Kärt Pill		Allkiri:		Töö nimetus: Vahi külas asuva Keskuse tee 3 maaüksusele juurdepääsutee rajamise detailplaneering	
Planeerija: Kärt Pill		Allkiri:		Joonise nimetus: Olemasolev olukord Väljavõtte Raadimõisa Keskuse dp-st	Lehti: 6
Planeeringust huvitatud isik: OÜ Rending		Mõõtkava: M 1: 500		Leht: 3 - 1	Töö nr: DP - 19 - 2008