

- 7. KOOSKÕLASTUSED JA KOOSTÖÖ PLANEERINGU KOOSTAMISEL
- 7.1. KOOSKÕLASTUSTE KOKKUVÕTE
- 7.2. KOOSKÕLASTUSED

7.1. KOOSKÕLASTUSTE JA KOOSTÖÖ KOKKUVÕTE

Jrk nr	Kooskõlastav organisatsioon	Kooskõlast. nr ja kuup.	Kooskõlastaja ametinimi ja nimi	Kooskõlastuse originaali asuk.	Märkused kooskõlastaja tingimuste täitmise kohta
1.	Kaido katastriüksus	05.05.2008	Kaido Penijäinen	kooskõl-d	Nõustub juurdepääsuga oma teelt naaberkrundile ja liinitrassi viimisega läbi oma kinnistu
2.	Rehe katastriüksus	05.05.2008	Viktor Penijäinen	kooskõl-d	Nõustub liinitrassi viimisega läbi oma krundi
3.	Rehetare katastriüksus	08.05.2008	Kristi Puija	kooskõl-d	Nõustub liinitrassi viimisega läbi oma krund
4.	Tartumaa Kesk-konnateenistus	kiri nr 41-11-1/23909-2 22.05.2008	juhataja Jalmar Mandel	lisad kiri 22.05.2008	Kooskõlastatud täiendavate eritingimuste ja märkusteta
5.	OÜ Jaotusvõrk Tartu piirkond	26.05.2008 nr.4526/2008	võrguarengu projektijuht Alo Ressaar	joonis nr 4	Tööprojektid kooskõlastada täiendavalt
6.	Lõuna-Eesti Päästkeskus Inseneritehn.büroo	26.05.2008 nr.7-15/2-56	peainspektor Pjotr Vorobjov	joonis nr 4	Kooskõlastatud
7.	Tartu Teedevalitsus	06.06.2008 nr.7.4/595-32	planeeringute osak.juhataja Aare Lepik	lisad kiri 06.06.2008	Kooskõlastatud
8.	Maa-amet	kiri nr 6-2-3/5501 12.06.2008	Peadirektori esimene asetäitja peadir.ülesannetes Raivo Vallner	lisad kiri 12.06.2008	Kooskõlastatud,vastuväited puuduvad

8. LISAD



LAEVA VALLAVOLIKOGU

OTSUS

Laeva

25. 03. 2008 nr 126


Arvo kinnistu ja lähiala detailplaneeringu algatamine ja lähteülesande kinnitamine

Kohaliku omavalitsuse korralduse seaduse § 6 lg 1, planeerimisseaduse § 10 lg 5, lg 6, keskkonnamõju hindamise ja keskkonnajuhtimissüsteemi seaduse § 33 lg 3, § 35 lg 5, lg 6 ja Arvo Penijäineni avalduse alusel

Laeva vallavolikogu

o t s u s t a b:

1. Algatada Arvo katastriüksusele (38301:002:0215) ja selle lähialale detailplaneeringu koostamine, mille eesmärgiks on krundil ehitusõiguse määramine, hoonetusala piiritlemine, krundile juurdepääsu lahendamine ning haljastuse ja heakorrastuse põhimõtete määramine.
2. Kinnitada Arvo kinnistu detailplaneeringu lähteülesanne vastavalt lisale.
3. Jätta algatamata keskkonnamõju strateegiline hindamine, kuna detailplaneeringuga on haaratud suhteliselt väike maa-ala, mis ei ole seotud Natura 2000 võrgustiku alaga ning kavandatav tegevus pole eeldatavalt olulise keskkonnamõjuga.
4. Volitada Laeva Vallavalitsust sõlmima leping Arvo Penijäineniga detailplaneeringu koostamise kohta.
5. Teatada planeeringu algatamisest ja tutvustada algatatud planeeringu eesmarke ajalehes "Postimees" ja valla infolehes "Vallakaja".
6. Teatada keskkonnamõju strateegilise hindamise algatamata jätmise otsusest ametlikus väljaandes Ametlikud Tedaanded ja ajalehes "Postimees".
7. Informeerida Tartu maavanemat detailplaneeringu algatamisest.
8. Otsus jõustub selle teatavakstegemisest.
9. Käesolevat otsust on võimalik vaidlustada 30 päeva jooksul haldusakti teatavakstegemisest, esitades kaebuse Tartu Halduskohtusse halduskohtumenetluse seaduses sätestatud korras või vaide Laeva vallavolikogule haldusmentluse seaduses sätestatud korras.


Liilia Raimets
vallavolikogu esimees

Arvo kinnistu ja lähiala detailplaneeringu

LÄHTEÜLESANNE

1. Lähteülesande koostamise alus

Arvo Penijäineni poolt 13.03.2008 esitatud detailplaneeringu koostamise algatamise taotlus.

2. Planeeringu eesmärk, planeeritava ala suurus, andmed planeeringualal oleva krundi kohta ja lähteülesande kehtivusaeg

Detailplaneeringu eesmärgiks on Arvo katastriüksusel (38301:002:0215) ehitusõiguse määramine, hoonestusala piiritlemine, krundile juurdepääsu lahendamine, haljastuse ja heakorrastuse põhimõtete ning kommunikatsioonide (elektrivarustus, joogivesi ja kanalisatsioon) asukoha määramine.

Planeeritav maa-ala, pindalaga 12 509 m² asub Laeva külas.

Andmed planeeringuala kohta:

- 1) Arvo kinnistu (kinnistu registriosa nr 4154904, katastriüksus 38301:002:0215), krundi omanik on Arvo Penijäinen. Krundi olemasolev maakasutuse sihtotstarve on elamumaa ja krundi pindala on 12 509 m².
 - 2) Arvo kinnistu lähiala, mis hõlmab juurdepääsuteed Arvo kinnistule.
- Lähteülesanne on kehtiv 3 (kolm) aastat selle kehtestamisest.

3. Varem koostatud planeeringud

Laeva Vallavolikogu 05.07.2000 a otsusega nr 35 algatati "Laeva valla üldplaneeringu algatamine". Üldplaneeringut vastu ei võetud. Seega varem vastu võetud planeeringut Laeva vallas ei ole. Laeva valla üldplaneering on koostamisel vastavalt Laeva Vallavolikogu poolt 17.10.2006 vastu võetud otsusele nr 60.

4. Lähteseisukohad planeeringu koostamiseks

Planeeringuga esitada:

- 4.1. Olemasoleva olukorra iseloomustus:
 - planeeritava ala piir, krundipiirid;
 - krundi kasutamise sihtotstarbed;
 - senised kokkulepped maakasutuse kitsenduste kohta;
 - ehitusluba või kasutusluba omavate ehitiste (olemasolu korral) asukohad ja nende kasutuse otstarbed;
 - planeeringualal olevad või sellele ulatuvate kitsenduste asukohad;
- 4.2. Planeeringuala kontaktvööndi funktsionaalsed seosed:
 - anda lähiümbruse olemasolev ja planeeritav liiklusskeem;
 - kontaktvööndi kruntide struktuur, hoonestuse tüübi ja mahu ning ehitusjoonte ülevaade ja analüüs.
- 4.3. Planeeritava maa-ala maakasutus ja hoonestusalad:
 - maakasutuse koondtabel (planeeringu algatamise eelne ja järgsed kruntide pindalad ning kasutamise sihtotstarbed).

- 4.4. Krundi ehitusõigus:
- 4.4.1. krundi kasutamise sihtotstarve: elumumaa. Anda ehitiste lubatud kasutamise otstarbed iga hoone kohta eraldi (tugineda majandus – ja kommunikatsiooniministri 26.11.2002 a. määrusele „Ehitiste kasutamise otstarvete loetelu). Lubatud on ehitada 1 elamu ja 2 abihoonet.
- 4.4.2. ehitatavate hoonete suurim lubatud kõrgus: 8.0 m.
- 4.5. Krundi hoonestusala piiritlemine: hoonestusalad siduda krundi piiridega.
- 4.6. Krundile juurdepääs ja liiklus- ning parkimiskorraldus, tuginedes Eesti Standardile EVS 843:2003 “Linnatänavad”.
- 4.7. Haljastuse ja heakorrastuse põhimõtted:
- 4.7.1. säilitatav ja likvideeritav kõrghaljastus;
- 4.7.2. planeeritav kõrg- ja madalhaljastus;
- 4.7.3. kruntide piirid (materjal, kõrgus, tüüp);
- 4.7.4. vertikaalplaneerimine;
- 4.7.5. puhkealade rajamise vajadus: määrata planeeringuga
- 4.8. Ehitistevahelised kujad: vastavalt normatiivdokumentidele koos viitega seadusandlikule aktile.
- 4.9. Tehnovõrkude ja – rajatiste asukohad:
- 4.9.1. olemasoleva olukorra iseloomustus;
- 4.9.2. planeeritavate hoonete tehnovarustuse arvestuslikud põhinäitajad, põhimõtteline lahendus ja asukoht (veevarustus, reovesi ja sadeveekanalisatsioon, soojavarustus, elektrivarustus, välisvalgustus, sidevarustus);
- 4.9.3. lubatud lahendused hoonete tehnovarustuse tagamisel;
- 4.9.4. tehnovõrkudele ja –rajatistele reserveeritud maa-alad;
- 4.9.5. tehnovõrkude koondtabel;
- 4.9.6. jäätmekäitluse korraldamine.
- 4.10. Arhitektuurinõuded ehitistele:
- lubatud korruselisus: 1...2;
 - katusekalded: viilkatus
 - katusekatte materjal: määrata planeeringuga;
 - välisviimistuse materjalid: kasutada esinduslikke ja keskkonda sobivaid välisviimistlusmaterjale;
 - arhitektuur peab olema kaasaegne ja kõrgetasemeline, planeeritav hoonestuse- ja krundistruktuur loogiline ja sobilik.
- 4.11. Servituutide ja avalikult kasutatavate maa-alade vajaduse määramine.
- 4.12. Kuritegevuse riske vähendavad nõuded ja tingimused: planeeringulahenduse väljatöötamisel tugineda Eesti standardile EVS 809-1:2002.
- 4.13. Muud seadusest ja teistest õigusaktidest tulenevad kinnisomandi kitsendused ning nende ulatus.
- 4.14. Kui planeeringu koostamise käigus muutuvad lähteseisukohad ulatuses, mis ei muuda planeeringu põhilahendust ning vallavolikogu on muudatustega nõustunud, ei kuulu lähteülesanne muutmisele.
- 4.15. Planeeringu rakendamine.

5. Detailplaneeringu koosseis esitatavad kaardid ja joonised

- 5.1. Situatsiooniskeem.
- 5.2. Olemasolev olukord vastavalt p. 4.1., M 1: 500;
- 5.3. Planeeringuala kontaktvööndi funktsionaalsed seosed vastavalt p. 4.2, M 1: 2000;
- 5.4. Planeeringu põhikaart vastavalt p. 4.3- 4.8. ja 4.10., M 1: 500;
- 5.5. Planeeritud maakasutus ja kitsendused vastavalt p. 4.3., 4.11., 4.13., M 1: 500;
- 5.6. Tehnovõrkude planeering vastavalt p. 4.9., M 1: 500;
- 5.7. Detailplaneeringu lahendust illustreeriv joonis M 1:500.

6. Koostöö detailplaneeringu koostamisel

Planeeringu koostaja kaasab planeeringu koostamisse planeeritava maa-ala õiguslikul alusel maakasutajad ja teeb koostööd olmasolevate või kavandatavate tehnovõrkude omanike või valdajatega.

7. Detailplaneeringu esitamine ja kooskõlastamine

Eskiislahendus esitada enne kooskõlastuste võtmist vallavalitsusele läbivaatamiseks. Laeva vallal puudub üldplaneering, seega määrab planeerimisseadusest tulenevalt maavanem kellega kooskõlastada detailplaneering. Detailplaneeringu projektile hangib kooskõlastused planeeringu koostaja.


Detailplaneering suunatakse pärast kooskõlastamist avalikule väljapanekule. Juhul, kui avaliku väljapaneku ja arutelu tulemuste alusel tehtud paranduste tõttu muutuvad planeeringu põhilahendused on vajalik hankida uued kooskõlastused. Lõplikult kooskõlastatud planeering esitatakse Laeva Vallavalitsusele.

8. Detailplaneeringu avalik väljapanek ja arutelu


Detailplaneeringu avaliku väljapaneku ja arutelu korraldab Laeva Vallavalitsus koos planeeringu koostajaga.

9. Detailplaneeringu kehtestamine

Koostöö detailplaneeringu koostamisel, avaliku väljapaneku ja avaliku arutelu korraldamine ning detailplaneeringu kehtestamine toimub vastavalt planeerimisseadusele. Kehtestatud planeering esitatakse vallavalitsusele 4 eksemplaris köidetuna paber kandjal ja digitaalselt (joonised-DWG või DGN failidena).


Liilia Raimets
vallavolikogu esimees











X = 6486140, Y = 639244



X = 6485070, Y = 638174

Kaardiserveris olev info ja sellest tehtud väljavõtted on informatiivsed ega ei ole ametlikud.

Väljavõtete kasutamisel peab ära märkima nende päritolu.

-  registreeritud küla
 -  tootmisküla piirid
 -  piirideta piirkond
 -  aegumise piirid
- Katastrikaart
-  tunnus
 -  küla lahkmajoone piir
- Nimed
-  Halduspiirid
 -  Nimi
 -  Regioon
 -  Eesti Vabariigi territoorium

Ortofoto 1:10 000

Maa-amet 2008. Kõik õigused kaitstud.

Detailplaneeringuala pinn

KINNISVARA



Müüa kinnistud Tartus.

(kat-tunnus: 12601:007:0263) detailplaneeringu. Planeeritava ala suurus on 4839 m². Detailplaneeringu eesmärk on kinnistule ehitusõiguse määramine puhkemajade rajamiseks.

Kambja vallavalitsus teatab Kambja järve saneerimisprojekti keskonnamõju hindamise aruande avalikustamisest. Kavandatud tegevuse eesmärk on järve ökoseisundi parandamine. Järve saneerimisel on arendaja, samuti KMH korraldaja Kambja vallavalitsus (Kesk 2, Kambja, 62034 Tartumaa). KMH viis läbi ekspertgrupp Arvo Järveti (KMH litsents

Selg, õlg, pea valutavad? **Kiropraktik Rainer Kägo** vastuvõtt Tallinnas www.kiropraktika.ee. Oled oodatud!

Võlgade sissenõudmine.
Tel 730 0818.

TÖÖ

Saeveski Sojamaal 10 km Tartust võtab tööle **raamijuhte ja järkajaid**. Vedu Tartust ettevõtte poolt. Tel 522 9411.

Tsebius OÜ võtab tööle Tallinna osakonda **elektritööde projektijuh**. Sõltumatu ehitusõiguse määramine, hoonestusala piiritlemine, krundile juurdepääsu lahendamine, haljastuse ja heakorrasuse põhimõtete ning kommunikatsioonide asukoha määramine. Kavas on rajada üks elamu ja kaks abihoonet. Planeeritava ala suurus on 1,25 ha. Detailplaneeringute algatamise otsustega saab tutvuda Kambja vallavalitsuse ruumides aadressil Laeva küla, Laeva vald, Tartumaa. Info tel 730 1796.

Töömahu kasvuga pakkuda tööd **E-kat autojuhile** Skandinaavia suunal. Tasu kokkuleppel. Kristo, tel 509 7979.

ÄRITEADE

25. III 2008 Laeva vallavolikogu otsustega nr. 126 algatati **detailplaneering Laeva külas Arvo kinnistul** (38301:002:0215) ja lähialal. Algamise taotleja Arvo Penijäinen. Planeeringu eesmärk on kinnistul ehitusõiguse määramine, hoonestusala piiritlemine, krundile juurdepääsu lahendamine, haljastuse ja heakorrasuse põhimõtete ning kommunikatsioonide asukoha määramine. Kavas on rajada üks elamu ja kaks abihoonet. Planeeritava ala suurus on 1,25 ha. Detailplaneeringute algatamise otsustega saab tutvuda Kambja vallavalitsuse ruumides aadressil Laeva küla, Laeva vald, Tartumaa. Info tel 730 1796.

Alatskivi vallavolikogu on algatanud 27. III 2008. a otsusega nr 15 Savi-metsa külas **Valguse kinnistu**

Mati Mehine

Südamlik kaastunne Heinar Mehisele kalli isa surma puhul.

Aktsiaselts TREF

Avaldame kaastunnet perekond Aavikule abikaasa ja isa

Peeter-Uino Aaviku

surma puhul.
KÜ Amatus

Südamlik kaastunne Taivole ja Raivole emale

Helve Asula

surma puhul.
Transpordi Ametiühingu Tartu Ümarlaud

Helve Asula

Siiras kaastunne Lianale perega armsa ema, ämma ja vanaema kaotuse puhul.
Töökaaslased kauplusest Juku

Tunneme kaasa Maretile, Kalevile, Piretile, Piiale, Kaicole, Celiäle, Anderole ja Laura-Liisale kalli ema, ämma, vanaema ja vanavanaema

Ida-Elliore Heieri

kaotuse puhul.
Ivika, Helen ja Aime peredega

Sügav kaastunne Ivar Tedremale isa

Heinar Tedrema

surma puhul.
Kambja HLÜ

Südamlik kaastunne Jannole isa

Meelis Tui

surma puhul.
Sõbrad ja töökaaslased Desknote Eesti osatühingust

Urmas Vaht

Mälestame head klassivenda ja sõpra. Avaldame kaastunnet lähedastele. Klassikaaslased endisest Tartu 10. keskkoolist

Südamlik kaastunne perele kalli

Aleksandr Zagorski

kaotuse puhul.
AS Inter-Veod

10 aastat metsandusalast töökoostööd

TAVA METS

METSAKINNISTU

Küsi hinda! Teeme
Tel 513 7887, faks 513 7888
e-post: info@tavamets.ee
Valdo Heide

TARTU KREMATORIUM

Jaama 122
E - L 10-16
Tel 748 7108 (24h)
Kõik matuseteenused!
Transport kogu Eesti piires, kabel, külmkamber, hauaplaadid.

Üle 50 telekava ühe kliki kaugusel

tv.postimees.ee

postimees.ee

KUU



MAANTEEAMET
TARTU TEEDEVALITSUS

Tartu Maakorralduse OÜ

Teie	02.04.2008	nr.	_____
Meie	14.04.2008	nr.	7.4/353

Arvo kinnistu

Lp. arendaja, Teie poolt esitatud eskiislahenduses on juurdepääs planeeritud vahetult enne kurvi. Mahasõidu asukoht on ebasobiv, Tartu Teedevalitsus ei saa kooskõlastada juurdepääsuks sukohta, mis on vastuolus Teeseaduse § 25 lg 2. Kui soovite planeerida Arvo kinnistule asukohaga Tartumaa Laeva vald Laeva küla, katastritunnus 38301:002:0215, tuleb leida lahend, mis tagab kinnistule sõitmisel liiklusohutuse nii kinnistu kasutajale, kui ka kaasliiklejatele.

Planeerimisel arvestada järgmiste tingimustega :

1. Kommunikatsioonid planeerida väljaspoole riigi transpordimaad.
2. Hoonestuse kauguse planeerimisel riigi transpordimaa piirist lähtuda samast kaugusest, kui naaberkinnistutel olevatel hoonetel, see on kauguseks kinnistu piirist 25 meetrit või enam.
3. Kaablite ristumisel riigi transpordimaaga, kavandada muldest läbiviigud kinnisel meetodil.
4. Eskiisi koostamisel lähtuda Laeva valla kinnitatud üldplaneeringust.
5. Planeeringu eskiislahend kooskõlastada Laeva Vallavalitsusega ja Tartu Teedevalitsusega.

Alus Teeseadus §13 ja §25 lg2.

Lugupidamisega

Jüri Tomson
Juhataja asetäitja
740 8103



TARTU MAAVALITSUS

P. d. Alusa
Hr. J. Toivola
18.04.08 a
[Signature]

Laeva Vallavalitsus
Laeva küla
Laeva vald
60601 TARTUMAA

Teie 31.03.2008 nr 6-8/279

Meie 16.04.2008 nr 9-2/806

Kooskõlastuste määramine Laeva vallas Laeva külas asuva
Arvo maaüksuse (38301:002:0215) detailplaneeringule

Tuginedes planeerimisseaduse § 17 lg 3 p 2 määrán:

Laeva vallas Laeva külas asuva Arvo maaüksuse (38301:002:0215)
detailplaneering vajab kooskõlastamist:

- a. Lõuna- Eesti Päästkeskusega;
- b. Tartu Teedevalitsusega;
- c. Tartumaa Keskkonnateenistusega.

Planeerimisseaduse § 16 lõige 1 kohaselt kaasatakse detailplaneeringu koostamisse
planeeritava maa-ala kinnisasjade omanikud ja elanikud ning teised huvitatud isikud.

Lugupidamisega

Tamm

Esta Tamm
maavanem

Margus Hendrikson 730 5254 ; margus.hendrikson@tartumaa.ee

LAEVA VALLAVALITSUS
SISSE TULNUD
"18" .. 04 .. 08 .. a.
Nr. 6-10/360

EESTI ENERGIA AS
OÜ JAOTUSVÕRGU TARTU REGIOON

TEHNILISED TINGIMUSED DETAILPLANEERINGUKS Nr. 144334

Väljastatud: 16.04.08
Kehtivad kuni: 16.04.10

1. Tehniliste tingimuste taotleja: Tartu Maakorralduse OÜ
Taotleja aadress: Betooni 9 Tartu Tartu maakond 51014
Taotleja telefon: 742 2471

2. Liidetava elektripaigaldise iseloomustus: Eramu
Tehnilised tingimused detailplaneeringuks
Arvo kinnistu Laeva Laeva vald Tartumaa

3. Tehniliste tingimustega kehtestatakse liitujale liitumisjuhtmestiku
projekteerimiseks järgmised nõuded :
Võrguühenduse lubatud maksimaalne läbilaskevõime amprites: kuni 3x20A

Elektriline aadress:

Toitealajaam: Toitefiider: Jaotusalajaam: Märdi 15/0,4 kV
Jaotusfiider: F-2 / Elamud / Kauplus

- 5.1. Projekteeritava eramu elektrivarustuse kindlustamine on võimalik Märdi 15/0,4 kV alajaama baasil.
- 5.2. Objekti tarbeks tuleb ehitada välja uus 0,4 kV liinilõik (õhu- või maakaabelliinina) alates Arvo kinnistust lääne pool asuvate Rehe ja Rehetare kinnistute 0,4 kV haruliini sobivalt mastilt.
- 5.3. Objekti elektrivarustuseks planeerida krundi piirile 0,4 kV liitumiskilp.
- 5.4. Liitumiskilbist tarbimiskohta näha ette elektritoide maakaabliga.
- 5.5. Erakruntide sisse planeeritavatele OÜ Jaotusvõrk elektriliinidele näha ette servituudialad.
- 5.6. Detailplaneeringu koostamiseks vajalike täiendavate andmete saamiseks pöörduda EE AS-i Jaotusvõrgu Tartu piirkonna võrguehitussektori poole (Valdeko Hirno tel. 716 8438).
- 5.7. Detailplaneering kooskõlastada JV Tartu piirkonnaga (E kl. 14-16 Tartu Ilmatsalu 5, tuba 238 , tel 716 8263) ja anda üle 1 eks. valminud projekti tehnovõrkude joonisest.
6. Elektrivõrgu väljaehitamine uutele objektidele toimub vastavalt Vabariigi Valitsuse 26. juuni 2003.a. määrusega nr 184 kehtestatud " Võrgueeskirjale".

Valdeko-Toivo Hirno
Tartu võrguehitussektori projektijuht

Valdeko-Toivo Hirno
71 68 438

PROTOKOLL

nõupidamisest 24.04.2008 Tartu Teedevalitsuses

Osalesid:

Viive Jääger -	Tartu Maakorralduse OÜ
Jüri Tomson -	Tartu Teedevalitsus
Aare Lepik -	Tartu Teedevalitsus

Arutati:

Laeva vallas, Laeva külas asuva Arvo kinnistu (38301:002:0215) ja lähiala detailplaneeringut, seoses Tartu Teedevalitsuse poolt 14.04.2008 nr 7.4/353 väljastatud tingimuste täpsustamise vajadusega.


Vaadatud üle juurdepääsutee asukoha Kaido (38301:002:0215) naaberkinnistu kaudu kinnistute vahelise piiri lähedalt, Rootsi-Laeva-Siniküla maantee km 2,6 asuva kurvi alguses, leiti, et nimetatud mahasõidu kasutajate arv on väike ning kuna praktiliselt puudub võimalus juurdepääsu rajamiseks mujalt, jääda siiski selle mahasõidu asukoha juurde.

Otsustati:

Täpsustada Tartu Teedevalitsuse 14.04.2008 nr 7.4/353 tingimusi, jättes Arvo kinnistu juurdepääsuks Rootsi-Laeva-Siniküla maantee km 2,6 nagu oli planeerijal esialgses eskiislahenduses.

Juhatas:

Protokollis

 Jüri Tomson

 Aare Lepik



Tartu Maakorralduse OÜ
Betooni 9
51014 TARTU

Teie: 30.04.2008

Meie: 05.05.2008 nr 41-11-1/23909-2

Arvo kinnistu detailplaneering

Tartumaa keskkonnateenistus on läbi vaadanud esitatud Laeva vald, Laeva küla Arvo kinnistu ja lähiala detailplaneeringu (töö DP-089) ning kooskõlastan selle täiendavate eritingimuste ja märkusteta.

Lugupidamisega


Jalmar Mandel
Juhataja

Ivo Ojamäe 7302 252



MAANTEEMET TARTU TEEDEVALITSUS

Tartu Maakorralduse OÜ
Betooni 9 Tartu 51014

Teie 04.06.2008 nr. Viire Järgvi taotlus
Meie 06.06.2008 nr. 7.4/595-32

Laeva v Laeva k Arvo kinnistu ja lähiala DP (DP-089) 22107 Rootsi-Laeva-Siniküla km 2,6

Tartu Teedevalitsus kooskõlastab Arvo kinnistu ja lähiala detailplaneeringu Laeva vallas Laeva külas.

Lugupidamisega

Aare Lepik *Aare Lepik*
Arengu- ja programmiosakonna juhataja
740 8104

Veski 23
51005 TARTU
Registrikood 70001627

Telefon 740 8100
Faks 740 8102
E-post: tartutv@tartutv.mnt.ee

32



Lp Viive Jääger
Tartu Maakorralduse OÜ
Betooni 9
51014 TARTU

Teie 26.05.2008

Meie 12.06.2008 nr 6.2-3/5501

Lp Väino Kivirüüt
Laeva Vallavalitsus
Laeva küla
Laeva vald
60608 TARTUMAA

Arvo kinnistu ja lähiala detailplaneering

Tartu Maakorralduse OÜ on edastanud Maa-ametile kooskõlastamiseks 26.05.2008 kirjaga Laeva vallas Laeva külas asuva Arvo kinnistu (katastritunnus 38301:002:0215) ja lähiala detailplaneeringu. Detailplaneering on algatatud Laeva Vallavolikogu 25.03.2008 otsusega nr 126 ning planeeringu eesmärgiks on Arvo katastriüksusel ehitusõiguse määramine, hoonestusala piiritlemine, krundile juurdepääsu lahendamine, haljastuse ja heakorrastuse põhimõtete ning kommunikatsioonide asukoha määramine. Planeeritava ala pindala on ca 1,3 ha. Kõnealune detailplaneering piirneb lõunast jätkuvalt riigi omandis oleva maaga.

Vaadanud läbi planeeringumaterjalid, teatame, et kuna kõnealune detailplaneeringulahendus ei kitsenda riigimaad, siis ei ole Maa-ametil vastuväiteid 26.05.2008 kooskõlastamisele esitatud Arvo kinnistu ja lähiala detailplaneeringule. Juhime tähelepanu planeerimisseaduse § 25 lõikele 5, mille kohaselt peab kohalik omavalitsus saatma kehtestatud detailplaneeringu ühe kuu jooksul planeeringu kehtestamise päevast arvates riigi maakatastri pidajale. Lisaks eelkirjeldatud planeeringutoimiku maakatastrile edastamisele palume võimaluse korral digitaalselt edastada ka detailplaneeringu vastuvõtmise ja kehtestamise otsused ning kehtestatud detailplaneeringu põhijoonis järgnevale e-mailile: maaamet@maaamet.ee.

Lugupidamisega

Raivo Vallner
Peadirektori esimene asetäitja
peadirektori ülesannetes

Lisa: Arvo kinnistu ja lähiala detailplaneeringu toimik (Tartu Maakorralduse OÜ-le)

Koopia: Tartu Maavalitsus

Kadri Türbsal 675 0119



LAEVA VALLAVOLIKOGU O T S U S

Laeva

26. 06. 2008 nr 135

Arvo kinnistu ja lähiala detailplaneeringu vastuvõtmine ning avaliku väljapaneku korraldamine

Planeerimisseaduse § 18 lõike 1 ja kohaliku omavalitsuse korralduse seaduse § 6 lõike 3 punkti 1 alusel

Laeva vallavolikogu

o t s u s t a b:

1. Vastu võtta Laeva külas asuva Arvo kinnistu (katastritunnus: 38301:002:0215) ja lähiala detailplaneering (Tartu Maakorralduse OÜ töö nr DP-089).
2. Volitada Laeva Vallavalitsust välja kuulutama ja läbi viima Arvo kinnistu ja lähiala detailplaneeringu avalikku väljapanekut ja arutelu vastavalt planeerimisseaduse § 18 - § 21.
3. Otsus jõustub teatavastegemisest.
4. Käesolevat otsust on võimalik vaidlustada 30 päeva jooksul haldusakti teatavastegemisest, esitades vaide Laeva Vallavolikogule haldusmenetluse seaduses sätestatud korras või kaebuse Tartu Halduskohtusse halduskohtumenetluse seaduses sätestatud korras.

Liilia Raimets
vallavolikogu esimees



LAEVA VALLAVALITSUS

KORRALDUS

Laeva

03.07.2008 nr 93

Arvo kinnistu ja lähiala detailplaneeringu avaliku väljapaneku korraldamine

Lähtudes Laeva Vallavolikogu 26.06.2008 otsusest nr 135 ja planeerimisseaduse paragrahvide 18 kuni 21 alusel Laeva vallavalitsus

korraldab:

1. Arvo kinnistu ja lähiala detailplaneeringu avalik väljapanek toimub ajavahemikul 16.07.2008 – 29.07.2008 Laeva Vallavalitsuse ruumides.
2. Ettepanekute ja vastuväidete laekumise korral toimub detailplaneeringu avalik arutelu 04.08.2008 kell 16.00 Laeva Vallavalitsuses.
3. Korraldus jõustub teatavakstegemisest.
4. Käesolevat korraldust on võimalik vaidlustada 30 päeva jooksul haldusakti teatavakstegemisest, esitades kaebuse Tartu Halduskohtusse halduskohtumenetluse seaduses sätestatud korras või vaide Laeva Vallavalitsusele haldusmenetluse seaduses sätestatud korras.

Väino Kivirüüt
Vallavanem



Ilme Saks
Vallasekretär



TARTU MAAVALITSUS

*Pr. H. deussalu
11.08.08.a.
[Signature]*

Laeva Vallavalitsus
Laeva küla
Laeva vald
60601 TARTUMAA

Teie 30.07.2008 nr 6-8/662

Meie 7.08.2008 nr 2.1-6/1678

Järelevalve teostamine Laeva vallas
Laeva külas asuva Arvo maaüksuse detailplaneeringu koostamise üle

Järelevalve teostajale esitatud Laeva vallas Laeva külas asuva Arvo maaüksuse detailplaneeringus ja selle menetlemisel ei tuvastatud mittevastavusi kehtivatele õigusaktidele. Vallavalitsuse kinnitusel ei ole planeeringule avaliku väljapaneku kestel ettepanekuid ega vastuväiteid esitatud.

Tuginedes planeerimisseaduse § 23 lõikes 3 sätestatud järelevalve teostaja pädevusele annan Laeva vallas Laeva külas asuva Arvo maaüksuse detailplaneeringule eelnimetatud seaduse § 23 lõike 6 kohase heakskiidu ja teen ettepaneku planeering kehtestada.

Lugupidamisega

Tõnu Vesi
maasekretär
maavanema ülesannetes

Lisa: planeering ühes kaustas

Margus Hendrikson 730 5254 ; margus.hendrikson@tartumaa.ee

LAEVA VALLAVALITSUS
SISSE TULNUD
"11" 08 08 a.
Nr. 6-8/689

Valmistame puidust treppe.
www.puittrepp.ee Tel 5668 5317.

KINNISVARA

Müüa kinnistu Raplamaal 1,9 ha.
Poed ja koolid lähedal.
Tel 487 3195, 5395 4527.

Ostame metsamaad (ka raiutud ja
hüpoteegiga) hinnaga kuni 120 000
kr/ha. Tel 509 7926.

Üürin korteri omanikult. 508 9052.

TÖLKED

Tõlge reklaamile lk 19. Itaalia saat-
kond kuulutab välja konkursi kahe
vaba lepingulise töötaja ametikoha
täitmiseks: TÖLK / TÖLKIJAJ. Nõutav
on väga hea itaalia, eesti ja inglise
keele oskus. Avalduste esitamise
tähtaeg on 7. august 2008. a. Lisa-
teabe saamiseks palume võtta ühen-
dust Itaalia saatkonnaga aadressil
Vene 2, 15075 Tallinn, tel 627 6160.

Tõlge reklaamile lk 19. Itaalia saat-
kond kuulutab välja konkursi ühe
vaba lepingulise töötaja ametikoha
täitmiseks: AUTOJUHT-BÜROOAS-
SISTENT-KESKJAAMAOPERAATOR.
Heade autojuhtimisoskuste kõrval on
nõutav eesti, inglise ja vene keele
valdamine. Avalduste esitamise täht-
sust on 7. august 2008. a. Lisateabe
saamiseks palume võtta ühendust
Itaalia saatkonnaga aadressil Vene 2,
15075 Tallinn, tel 627 6160.

KAUPLE AKTIIVSELT UUEENENUD E-TURUL!

SÕIDUKID

Ostan vanu **autoromusid**, vajadusel
ka arvelt maha. Raha kohe.
Tel 5377 4345.


autoagentuur.ee
Kesklinna tänav 12, 10130 Tallinn

Suur valik sõidukeid Saksamaalt.
Palju soodushindu!
www.autoagentuur.ee Tel 507 7567.

TÖÖ

Transpordifirma otsib
rahvusvaheliste vedude
AUTOJUHTE.
Tel 517 6491, viking@nord.ee

OÜ Harald Rentpower pakub tööd
Soomes valtsplekk-katuste paigal-
dajatele. Vajalik töökogemus ja vähe-
ne soome keele oskus. Tel 5567 5320
või harald@rentpower.ee.

Saeveski Sojamaal 10 km Tartust võ-
tab tööle raamijuhete, raamijuhite abi-
sid ja järkajaid. Vedu Tartust ette-
võtte poolt. Tel 522 9411.

ÄRITEADE

Informatsioon detailplaneeringu vastu-
võtmise ja avaliku väljapaneku korral-
damise kohta Laeva vallas: 26. VI 2008
Laeva vallavolikogu otsustega nr 135
võeti vastu ja suunati avalikule väljapaneku-
le Arvo kinnistu ja lähiala detail-
planeering. Detailplaneeringu eesmärk
on krundil ehitusõiguse määramine,
hoonestusala piiritlemine, krundile
juurdepääsu lahendamine ning haljastuse
ja heakorrastuse põhimõtete mää-
ramine. Avalik väljapanek toimub 16.
VII - 29. VII Laeva vallavalitsuses asu-
kohaga Laeva küla, Laeva vald, Tartu-
maa. Ettepanekute ja vastuväidete lae-
kumise korral toimub detailplaneeringu
avalik arutelu 4. VIII kell 16 Laeva val-
lavalitsuses. Info tel 730 1796.

Puhja vallavolikogu 25. VI 2008 otsu-
suga nr 31 võeti vastu ja suunati avalik-
kule väljapanekule Puhja vallas Mõisa-
nurme külas 3 548 m² suurusel Kobara,
3 550 m² suurusel Marja ja 3 545
m² suurusel Pihlaka kinnistute detail-
planeering. Detailplaneeringu eesmärk
on krundi ehitusõiguse, hoones-
tusala, liikluskorralduse, tehnovõrkude
ja rajatiste asukoha ning servituutide
vajaduse määramine. Detailplaneeringu
avalik väljapanek on 15. - 31. VII Puh-
ja vallas (E-R 9-16), Puhja raama-
tukogus (teisipäeval 10-18, N 10-18 ja
L 10-13) ning valla kodulehel www.
puhja.ee. Avaliku väljapaneku ajal on
igal isikul õigus esitada kirjalikke ette-
panekuid ja vastuväiteid detailplaneer-
ingu kohta. Detailplaneeringu avalik
arutelu toimub 4. VIII Puhja vallas
kell 11. Puhja vallavolikogu algatas
25. VI 2008 otsusega nr 30 Puhja val-
las Mõisanurme külas 16 024 m² suu-
rusel Käpa kinnistu detailplaneeringu
ilma keskkonnamõjude strateegilise
hindamiseta. Detailplaneeringu ees-
märgiks on maa sihtotstarbe muutmise

Sügav kaastunne Madele ja lastele
abikaasa ja isa

Karli Kalevi
surma puhul.
Sirje ja Margus

Sügav kaastunne Made Kalevile kalli
abikaasa

Karli Kalevi
surma puhul.
Töökaaslased Tartu Pensioniameti
ja Arstliku ekspertiisi komisjonist

Siiras kaastunne Kristile perega kalli
isa, vanaisa ja äia

Karli Kalevi
kaotuse puhul.
Ly, Tarmo, Raili, Kaidar, Linda

Avaldame kaastunnet Kristile ja
Alfredile isa ja äia

Karli Kalevi
kaotuse puhul.
Töökaaslased Stahlhut AS-st

Siiras kaastunne Maarikale, Emilile
Ragnarile ja Raunole kalli poja ja
venna

Emil Kalpuse
kaotuse puhul.
Margit ja Heinhard

Meie sügav kaastunne Maarikale kalli
poja

Emil Kalpuse
surma puhul.
Treeningukaaslased ja treener

sihtotstarbena maast 50 % ärimaaks,
krundi ehitusõiguse määramine, krundi
hoonestusala piiritlemine, kujade, teh-
novõrkude ja -rajatiste asukoha ning
servituutide vajaduse määramine.

**KUULUTAMINE
LÕPEB SIIN!**

Postimees 8.07.2008



KOOPIA ÕIGE
VALLASEKRETÄR
LÄHE SAKS

Ille

LAEVA VALLAVOLIKOGU

O T S U S

Laeva

23. 09. 2008 nr. 144

Arvo kinnistu ja lähiala detailplaneeringu kehtestamine

Planeerimisseaduse § 24 lõike 3, kohaliku omavalitsuse korralduse seaduse § 22 lõike 1 punkti 33 alusel ning arvestades järelvalve teostaja ettepanekut (Tartu maavanema 7.08.2008 kiri nr 2.1-6/1678)

Laeva vallavolikogu

o t s u s t a b:

1. Kehtestada Laeva külas asuva Arvo kinnistu (katastritunnus: 38301:002:0215) ja lähiala detailplaneering (Tartu Maakorralduse OÜ töö nr DP-089).
2. Otsus jõustub teatavastegemisest.
3. Käesolevat otsust on võimalik vaidlustada 30 päeva jooksul haldusakti teatavastegemisest, esitades vaide Laeva vallavolikogule haldusmenetluse seaduses sätestatud korras või kaebuse Tartu Halduskohtusse halduskohtumenetluse seaduses sätestatud korras.

Liilia Raimets
vallavolikogu esimees

Võsa- ja oksalõikus, lammutus- ja koristustööd. äravedu. Hea hind. Tel 5381 7161.

TÖÖ
 OÜ Noverand võtab tööle **harvesteri ja forwarderi juhte**. Töö Pihkva oblastis. Kasutusel Valmeti, Ponsse traktorid. Tel 504 0416.

VANAVARA
 Müüa kollektionaari maalikogu Tallinnas. Tel 511 6039; 511 6423.

ÄRITEADE
 Informatsioon detailplaneeringute keh- testamise, vastuvõtmise ja avaliku väl- japaneku korraldamise kohta **Laeva vallas**. Laeva vallavolikogu 23. IX 2008 otsusega nr 143 kehtestati **Ado** kinnistu ja lähiala detailplaneering. Detailpla- neeringu eesmärk on kinnistu sihtotstar- be muutmise ja halliastuusele, heakorrale ja juurdepääsuteedele lahenduse andmi- ne ning tehnovõrkude asukohtade ja liik- luskorralduse määramine. Otsusega nr 144 kehtestati **Anvo** kinnistu ja lähiala detailplaneering. Detailplaneeringu ees- märk on kinnistu ehitusõiguse määramine, hoonestusala piiritlemine, krundile juur- depääsu lahendamise ning hajlastuse ja heakorralduse põhimõtete määramine. Otsusega nr 145 võeti vastu ja suunati avalikule väljapanekule **Uue Kastani** kin- nistu ja lähiala detailplaneering. Detail- planeeringu eesmärk on kinnistu jagami- ne kuuks ehitusõigusega krundiks koos ehitusõiguse määramisega, heakorrale ja juurdepääsuteedele lahenduse andmine ning tehnovõrkude asukohtade ja liiklus- korralduse määramine. Avalik väljapanek nr 13.-26. X 2008 Laeva vallavalitsuses Tartumaal Laeva vald. Laeva küla. Ettepa- nekute ja vastuvaidelite laekumise korral toimub detailplaneeringu avalik arutelu 10. XI 2008 kl 16 Laeva vallavalitsuses. Info tel 730 1796.

OÜ ICT Projekt teatab oma gaasitarbijatele, et alates jaanuarist 2009. a on kõigis firma võrgupiirkondades maagaasi müügihind kilendile 8,35 kr/m³ (koos km 18% ja maagaasi aktsiisiga).

★1000000★
KUULUTAMINE
LÕPEB SIINI!

500 000 kr (tagatisraha 20 000 kr, osavõ- tatus 500 kr). Enampakkumise võitjaga sõlmitakse notariaalne ostu-müügi leping. Müüdava varaga saab tutvuda 3. XI kl 14 väljasõiduga vallamaja juurest. Tagatisraha ja osavõtutasa maksta kohapeal enne enampakkumise algust või ülekanlega ar- veldusarvele 1120133283 Hanspank. Füüsilisel isikul kaasa võtta isikult tõendav dokument, juriidilise isiku esindajal volii- tust tõendav dokument. Info tel 741 7319 või 502 6497.

Müüa Tallinnas Tööstuse tänaval kõrgete lagedega heas seisukorras **4-toaline** kesklinnale väga lähedal asuv korter. **Avar köök**. Plastikaknad. Vannituba ja WC uus. Kaabelteleviision, SAT-TV. Vaik- ne. Kena ümbrus. Bussipeatus maja kõr- val. Kauplus. Turvaline hoov. 660 2083.

Üürin korteri omanikult Tallinnas. Tel 508 9052.

KURSUS
 Geelküünite professionaalne koolitus. www.nailshop.ee, tel 742 0103.

Käsitööring Maret 7-18aastastele huvil- listele. E-N 14-18 Lulle Majas, ruum nr 42, Lulle 9. Lisainfo tel 502 3110 või www.hot.ee/maretklubi

Ripsmepikenduste paigaldamise kooli- tus. Tel 742 0103; www.nailshop.ee.

MATERJAL
 Müüme kütteklotse. Tel 516 9482, 523 8674.

Müüme soodsalt saematerjali Sojamaal 10, km Tartust. Tel 516 9482, 522 9411.

MUUD



Müüa kaaskaskantavad metallraamiga massaažilauad. Uued! Kott hinnas sees. Kannab raskust 220 kg, kaalub 18 kg. Mõõdud 221x65, kõrgus 68-79cm. Hind 4500 kr. Tel 738 0349, 520 7727, www.aardlakaubandus.ee

Raamatute ost. Tallinn, Tartu. Tel 734 1901.

Südamik kaastunne inimestele. Dobruslele abikaasa ja lastele ema
Ruta Nõpsi
 surma puhul.
 KÜ A. H. Tammsaare 8

Oleme oma südames ja mõtetes kalli Merikese ja tema perega. Kaastunne
Jaana Ojassoni
 surma puhul.
 Janek perega, Marianne ja Arno

Sügav kaastunne Tereza Feoktistovale ema
Margareta Olesko
 surma puhul.
 Tallinna Kaubamaja AS

Mälestame leinas
Elvira Presjärve
 Avaldame kaastunnet lähedastele.
 Endiste Poliitvangide Tartu Ühendus

Avaldame sügavat kaastunnet Regmale perega armsa
Elvira Presjärve
 surma puhul.
 Tartu 8. keskkooli 13. lend

Mälestame head klassivenda ja suurepäraselt sõpra
Meelis Pärlinit
 Avaldame sügavat kaastunnet lähedastele.
 Mustvee I keskkooli 49. lend

Südamik kaastunne Ülo Raasikule perega
Heino Raasiku
 kaotuse puhul.
 Tallinna Kaubamaja AS

Siiras kaastunne Helli Randerile perega isa ja vanaisa
Hillar Randeri
 surma puhul.
 Töökaaslasel

Südamik kaastunne lähedastele kalli isa, poja ja venna
Kristjan Laasiri
 surma puhul.
 Tartu Peetri koguduse kammerkoor

Südamik kaastunne Kristinaale armsa venna
Kristjan Laasimeri
 surma puhul.
 Margit, Prit, Ave, Aivo, Karin, Urho, Maigi, Ragnar, Heli, Aimar

Südamik kaastunne Rünnole poja
Hannes Marmor
 kaotuse puhul.
 Anu Aida kollektiiv

Ants Metsaveer
 Kursusekaaslast mälestavad EPA 1965. a. lõpetanud zootehnikud.

Südamik kaastunne Helle Schmeimannile perega armsa ema, ämma ja vanaema
Laine Näki
 surma puhul.
 Perekonrad Kersten, Kupri, Toots, Koba

Laine Näkk
 10. V 1921 - 2. X 2008
 Avaldame südamičku kaastunnet Otile abikaasa ja Hellele ema surma puhul.
 Helve, Helgi ja Rein perega

Ruta Nõps
 Avaldame kaastunnet Oliverile ja Riiole kalli ema kaotuse puhul.
 Sõbrad Tähtverest

Südamik kaastunne Oliver Nõpsile kalli ema
Ruta Nõpsi
 surma puhul.
 Töökaaslasel Magnumist

Südamik kaastunne Klara Hallikule kalli abikaasa
Raymond Halliku
 kaotuse puhul.
 Minister Urve Palo büroo

Mälestame endist Tallinna spordijuhti
Raymond Hallikut
 Avaldame sügavat kaastunnet lahkunud lähedastele.
 Tallinna spordi- ja noorsoosamet

Luule Kasak
 Südamik kaastunne Malle Keisile kalli ema surma puhul.
 SA Tartu Ülikooli Kliinikum
 toitlustusteenisus

Südamik kaastunne Nonnale abikaasaga kalli tütre
Anna Krasnitskaja
 kaotuse puhul.
 Margit ja Marko

Mälestame kauaaegset Eerika 5 majalaanikku
Tatjana Krõlovat
 KÜ Eerika 5

Avaldame südamest kaastunnet Ilmar Soele lastega kalli
Liia Kuke
 kaotuse puhul.
 Mare, Jaan ja Kaiju perega

Tunneme suurt kurbust
Kristjan Laasimeri
 lahkumise pärast. Leiname teda koos Agnese, Ingmari, Kristiina, Bert-Ove ja teiste omastega.
 EELK Nõo kogudus

Mälestame
Kristjan Laasimeri
 Südamik kaastunne Agnesele, Ingmarile ja Bertile.
 Prit, Meeli, Valdur, Eliise, Vaido, Jaan, Kalmer, Siire, Anne ja Anni Hiiumaalt

sele abikaasa ja isa
Anatoli Särki
 6. XI 1937 - 1. X 2008
 kaotuse puhul.
 Lea, Jaan, Ilmar ja Hugo perelega

Ralf Talbak
 5. surma-aastapäeval mälestavad lesk ja türed peredega.

Avaldame sügavat kaastunnet Anne Veskle abikaasa
Illo Veski
 kaotuse puhul.
 Töökaaslasel SEB Pangast

Mälestame kallist
Illo Veskit
 Avaldame sügavat kaastunnet perekonnale ja lähedastele.
 Tallinna sugulasel

A-KLIINI
 A-kliinik, Riia 13, Tartu

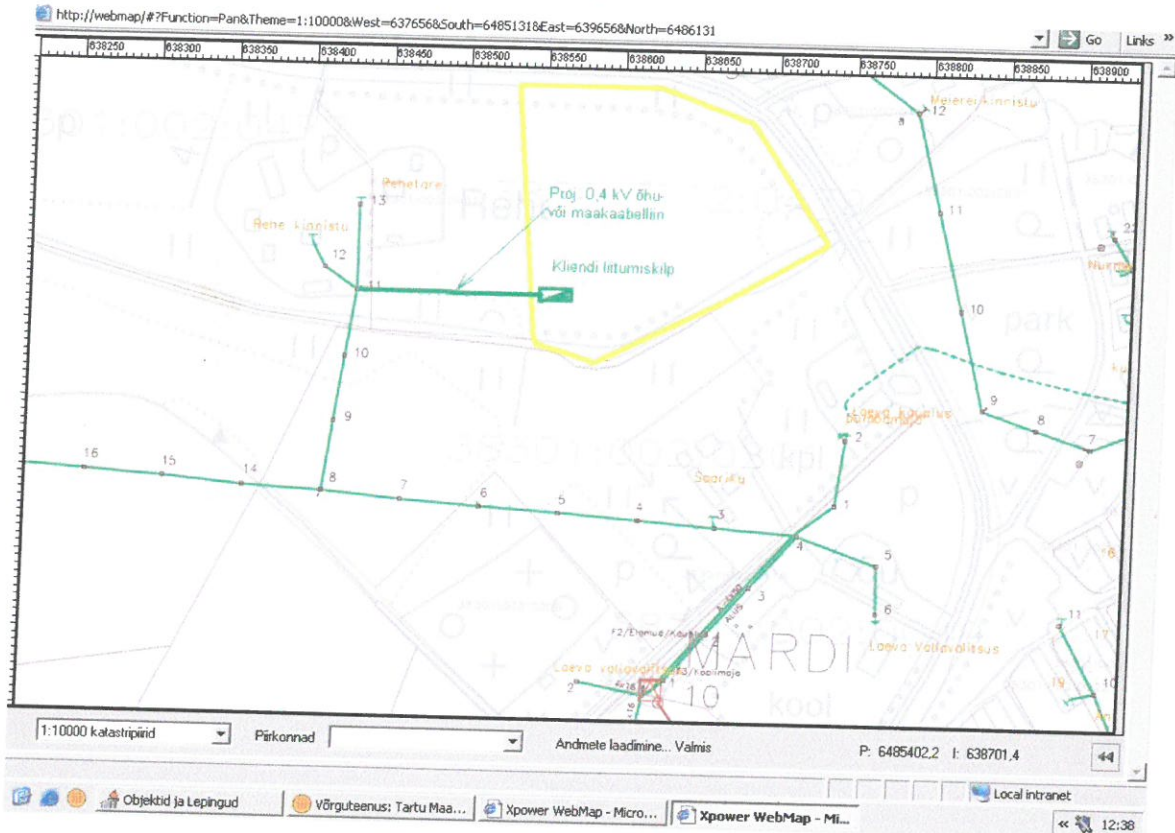
- Alkohol- ja ravimõltuvuse r. ja nõustamine
- Muude psüühikahäirete ravi (depressioon, stress, unehäär
- Pereliikmete ja lähedaste nõustamine
- Joomasõõstu katkestamine ja võõrutusseisundi ravi
- Ravi alkohololiitigritvitamise vabanemiseks Sinclair'i meetodil
- Alkoholist täielik loobumine pikatoimelise ravimi abil
- Hasartmängurõhu ravi

Soovi korral täielik anonüüm Info ja registreerimine E-R 9. telef 742 7888

Info
 E-R 18-22; L-P 10-22
 telef 5561 3446
 Kodulehekülg: www.akiinik
 E-post: akiinik@hot.ee

Postimees 6. oktoober 2008 37

JONIS 5 ELEKTRIGA LIITUMISE SKEEM



Kooskõlastused seoses detailplaneeringuga kaasneva uue 0,4 kV liinilõigu viimise vastavalt skeemile:

Rehe katastriüksus: *OLEN NÕUS V Penijänen* 2008.a.
(38301:002:0477) /Viktor Penijänen/

Rehetare katastriüksus: *olen nõus Kristi Puija 08.05* 2008.a.
(38301:002:0491) /Kristi Puija/

Kaido katastriüksus: *OLEN NÕUS K Penijänen* 5.05 2008.a.
(38301:002:0216) /Kaido Penijänen/

LUBAN OMA TEELE NAABRI KRUNDILE LIIKUDA K. Penijänen