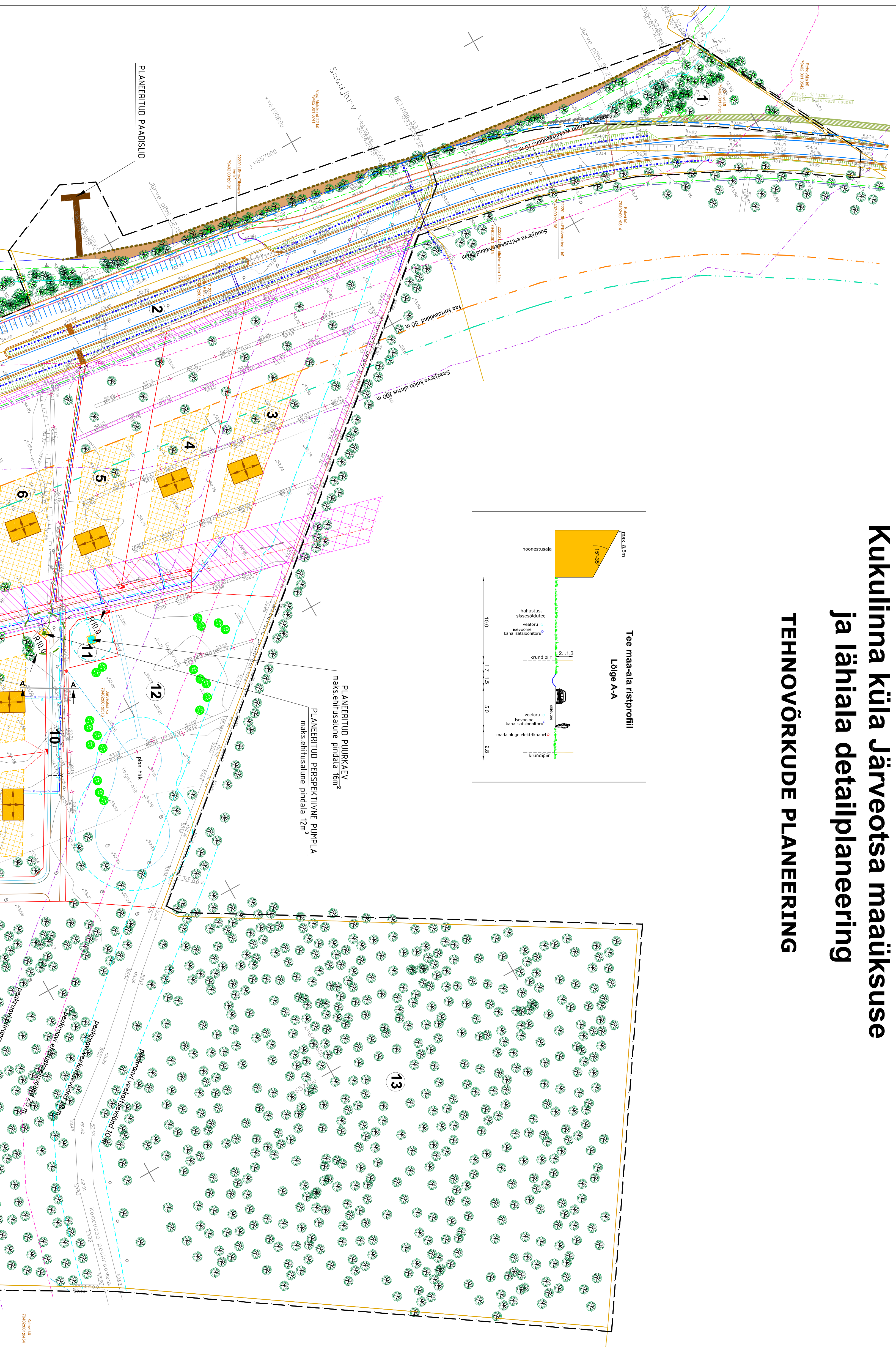
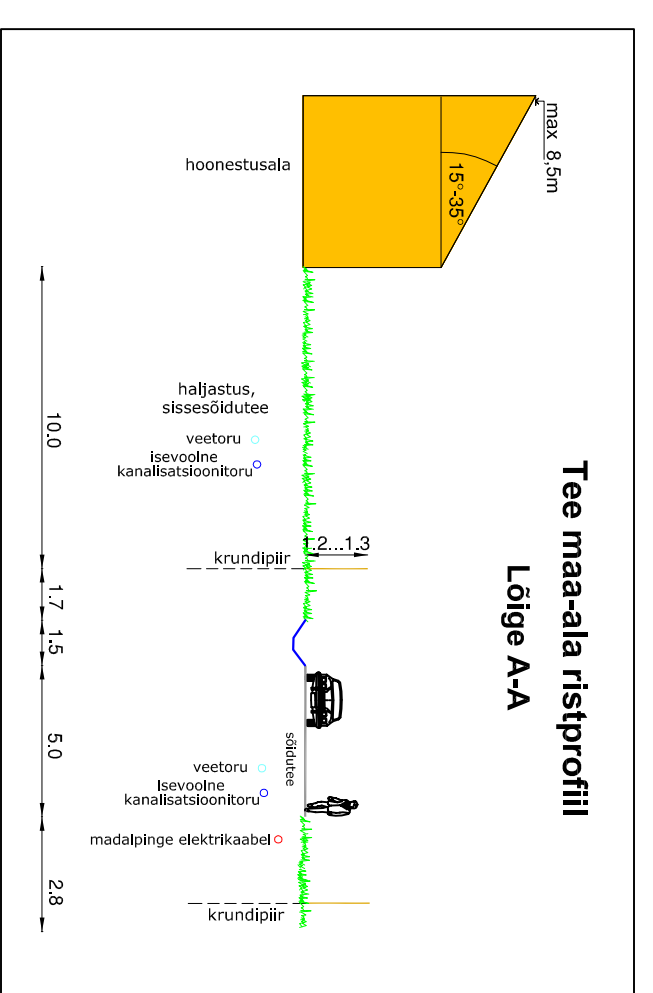
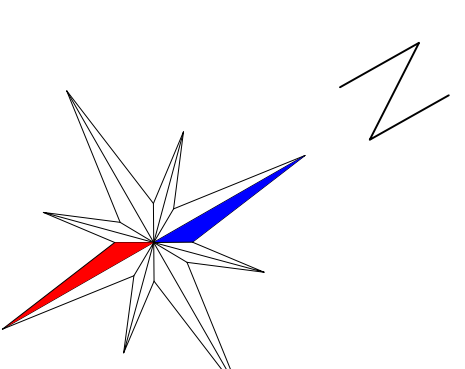


# Kukulinna küla Järveotsa maüksuse ja lähiala detailplaneering

## TEHNOVÕRKUDE PLANEERING



### TINGMÄRGID

	DETAILPLANEERINGUALA PIIR
	OLEMASOLEV KRUNDI PIIR
	PLANEERITUD KRUNDI PIIR
	VAHEMAA MAASTIKUKAITSEALA PIIR
	SAADJARVE KALLASAADA 4M
	SAADJARVE TINGIMISEVÕULU VEKAITSEVÖÖND 10M (VÄHEMALT PTK 3)
	SAADJARVEESIVOOJU PIRANGUVÖÖND 100M/50M
	TEE KAITSEVÖÖND 50 M
	TEE SANITAARKAITSEVÖÖND 60 M
	PLANEERITUD PUURKAEV
	SANITAARKAITSEALA 1M
	PLANEERITUD PERSPEKTIVSE REOVEEPUMPLA KULA 10
	SALVI TSIV. ELEKTROJUHLIN
	VAHEMAA/ENTERTITUD SIDEKAABEL
	PLANEERITUD VEETORU
	PLANEERITUD ISEVOLUME KANALATSIOONITORU
	PLANEERITUD PERSPEKTIVSE SARVEKANALATSIOONITORU
	PERSPEKTIVSE ISEVOLUME KANALATSIOONITORU VOOAKUK ASUKOHT
	PERSPEKTIVSE SURVEKANALATSIOONITORU VOOAKUK ASUKOHT
	PLANEERITUD 0,4 kV ELEKTROKAABEL
	PLANEERITUD ASTMELINE KALDAKINDLUSTUSKAALITS
	PLANEERITUD HOONESTUSALA
	OLEMASOLEVASALVINA ASFALTKATTEGA TEE JOONED
	PLANEERITUD KRUSUKATTEGA TEE JOONED
	OLEMASOLEVASALVINA KENGILUKUSTEE JOONED
	PERSPEKTIVSE KENGILUKUSTEE JOONED
	SALVINA ELEKTROJUHLINI KAITSEVÖÖND 10M VABADESÕLME ALA
	PLANEERITUD TAKSISTAV KALDALLA
	PLANEERITUD VEEAK/TK, KRAAV
	SALVILÜ KORRALDUSTUSPULD
	PLANEERITUD KORRALDUSTUSPULD
	PLANEERITUD MODULKALUSTUSHEK
	PLANEERITUD PUURKAEV
	PLANEERITUD PERSPEKTIVSE REOVEEPUMPLA ASUKOHT
	PLANEERITUD TULEOHUTUSE KÜHVLIÄÄRANT KOOS TARVETÕRUGA
	PLANEERITUD MASTILAJAMNI POSTIL
	PLANEERITUD ELEKTRILÜITIMISKUP
	PLANEERITUD TRÜÜP
	OLEMASOLEVASALV. KRAAV
	PLANEERITUD LINDVEERITAV OBJEKT
	EHTUSKOOSTAVITE ASUKOHT KOOS PÕHIMAHU LÜLITID KAITSEALAGA SUUNDADDES

Märkused:  
 1. Detailplaneeringuala geodeetiline alusplaan mõõtkavas M 1:500 on koostatud Geodeesia OÜ poolt 30.04.2009 a., kaaspasutud 10.05.2012 a., töö nr. GE-215, koordinaadid L-EST 97 süsteemis. Kõrgused Balti 1977 a. süsteemis.  
 2. Kruntide planeeritud sihtotstarvele eelastamise on lähtunud Vabariigi Valitsuse 23. oktoobri 2008. a. määrusest nr. 155 'Katastrifunktsuse sihtotstarvele iligid ja nende määramise kord'.  
 3. Vastavalt Looduskaitseseaduse § 38 lg 5 punkti 10 alusele ei lalene Saadjarve ehitusekeid avallikut kasutatavale leele.  
 4. Detailplaneeringu jooniste juurde kuulub lahutamatu osana detailplaneeringu selustuski.

**Maastikuarhitektuuribüroo**  
**TERAV KERA OÜ**  
 Pääskenäsi 26, 50004 Tartu  
 e-post: teravkera@pmil.com  
 www.teravkera.ee

**Maastikuarhitektiplaneerija**  
**Jane Asper**  
 Kuupäev: mai 2012

**Joonise nimetus**  
**TEHNOVÕRKUDE PLANEERING**

**Joonisid** 5      **Joonisid** 6      **Mood** 1:1000      **Töö nr** DP-29-2009