










## Leppemärgid

-  planeeringuala piir
-  asustusüksuse piir
-  olemasolev kinnistupiir
-  planeeritud krundipiir
-  olemasolev veekogu
-  planeeritud veekogu
-  Planeeritud hoonestusala

-  olemasolevad liikluse suunad
-  planeeritud liikluse suunad (autoliiklus | kergliiklus)

- M** olemasolev maakasutuse sihtotstarve
- M** planeeritud maakasutuse sihtotstarve
- E** maatulundusmaa
- E/Ä** elamu- ja äärmää
- L** ühiskondlike hoonete maa
- L** transpordimaa



Ruumi Grupp OÜ  
Mäe 24, 51008 Tartu  
Reg. nr.: 12042771  
www.ruumi.ee  
info@ruumi.ee  
tel: 56 609 144

Töö nimetus: **Jõusa külas asuvate Savi, Saviaugu, Uue-Aida, Uue-Vorsti ja Hansa maadkustuste detailplaneering**

Asukoht: **Jõusa küla, Tartu vald**

Huvitatud osapool: **Dentes AS**

Planeerija: **Llits Alver**

Joonis: **Kontaktvõõndi funktsionaalsed seosed**

Töö number: **DP-001-2012/1**

Mõõtkava: **M 1:5000**

Joonise nr.: **2/8**

Formaat: **A3**

Kuupäev: **09.09.2014**