

Veepargi mül MÄRKUSED
79401:004:0070
7.10 ha
100% niidkasutatavamaa

Kirselli mül
79401:004:0026
5340 m²
100% elanummaa

Lõuna-Eesti Põlstekeskus
Koostöötanud 27.04.2011
Peeter Kaitsa, juhtivinspektor

KOOSTÖÖ
Lõuna-Eesti Põlstekeskus
Koostöötatud 27.04.2011
Peeter Kaitsa, juhtivinspektor

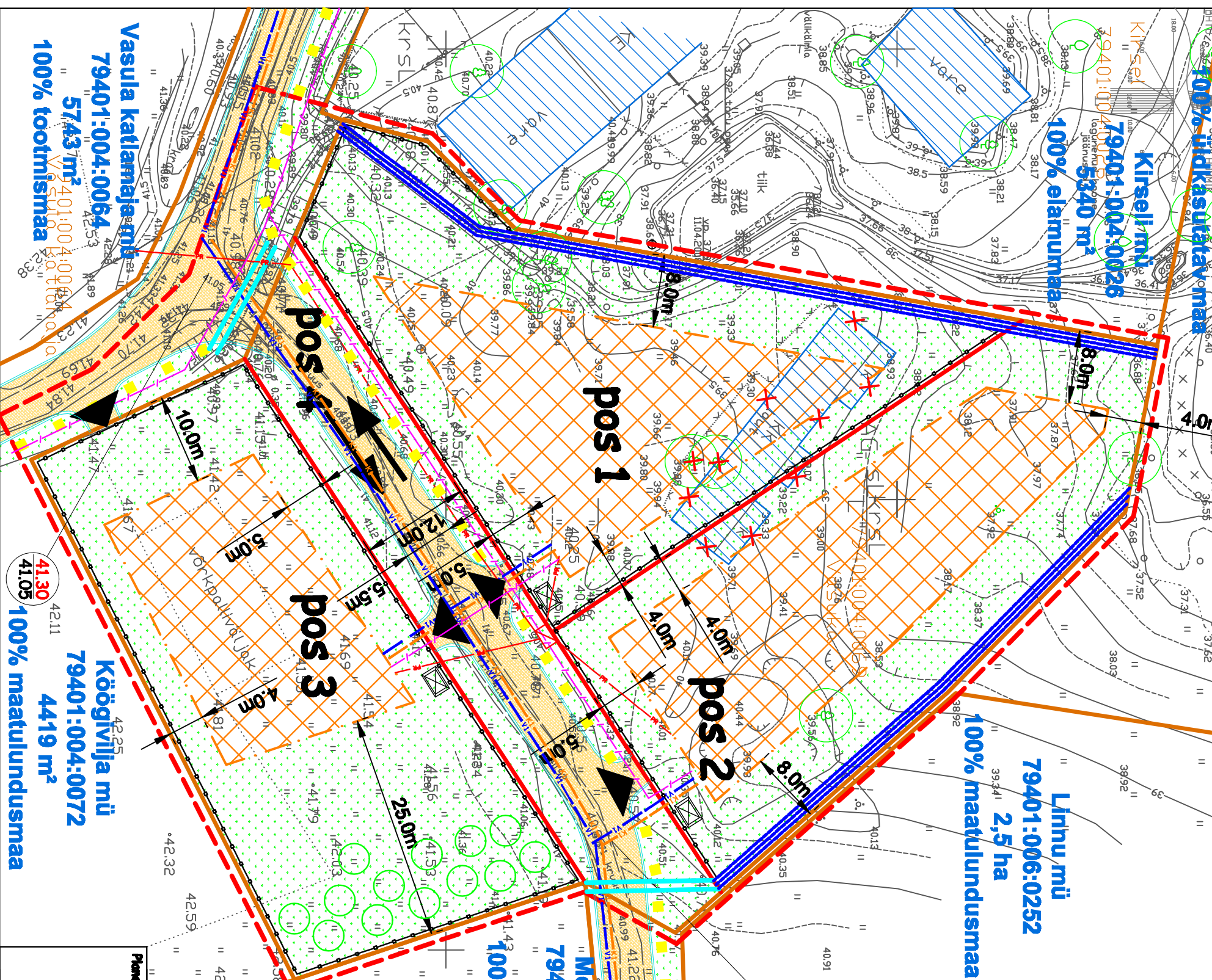
Tartu Valla Kommunaal OÜ
Koostöötatud 25.04.2011
Aiger Lepp, juhataja

AS Elion Ettevõtte
Koostöötatud 24.03.2011
e-mailiga Jaak Ulmas
Tingimused: Tööprojekti koostööstade tingimused.

OÜ Jaasturtek
Koostöötatud 1.04.2011
nr 2155/2011
Valdeko-Toivo Hirme
viiguarvanduse projektijuh

AS Enajõe Veevõrk
Koostöötatud 10.05.2011
Kathin Kärd



























Mesilinnu mül
79401:006:0399
4298 m²
100% elanummaa



Vasula katlamaja mül
79401:004:0064
57A3 m²
100% tootmistamaa

Köögilvija mül
79401:004:0072
4419 m²
100% maatulundusmaa

TINGMÄRGID

-  DETAILPLANEERINGULA PIIR
-  SÄILUV MAALKUSE PIIR
-  PLANEERITUD KRUNDI PIIR
-  SÄILUV HOONE Või MUU KAPITAALNE EHTIS
-  PLANEERITUD HOONETUMAA
-  PLANEERITUD SÕIDUKITE JUURDEPÄAS KRUNDILE (ORIENTAATUV ASUKOHT)
-  PLANEERITUD SÕIDUTE
-  PLANEERITUD HOONETUMAA
-  PLANEERITUD JK / JRT LIITUMINE
-  LIKVIDEERITAV OBJEKT
-  PLANEERITUD HOONETUMAA
-  PLANEERITUD HOONETUMAA
-  PLANEERITAV ABSOLUUTKÕRGEUS
-  OLEMASOLEV ABSOLUUTKÕRGEUS
-  PLANEERITUD PIRDEAED
-  PLANEERITUD SULETAVAL JÄÄTUMEAHUTI
-  PLANEERITUD LITTIUMISKIIP
-  PLANEERITUD VEETORUSTIK
-  PLANEERITUD VEETORUSTIK
-  PLANEERITUD KANALISTASIOONITORUSTIK
-  OLEMASOLEV VEETORUSTIK
-  OLEMASOLEV KANALISTASIOONITORUSTIK
-  OLEMASOLEV O.4KV ÕHULIIN
-  PLANEERITUD HOONETUMAA
-  PLANEERITUD SÄDEBERAAV
-  PLANEERITUD HOONETUMAA

ANDMED PLANEERITAVATE KRUNTIDE KOHTA

Krundi pos nr	Pos 1	Pos 2	Pos 3	Pos 4
Krundi planeeringuühikuga pindala	1979 m ²	1972 m ²	1986 m ²	972 m ²
Krundi planeeringuühikuga kasutamise sihtotstarve	100% O01-E- elanumaa	100% elanumaa	100% elanumaa	100% O07-L- tootmistamaa
Krundi planeeringuühikuga kasutamise sihtotstarve	100% O01-E- elanumaa	100% O01-E- elanumaa	100% O01-E- elanumaa	100% O07-L- tootmistamaa
libatud ehitise kasutamise otstarbed	Igal krundil üks elukehade ja kaks majapidamishoonet			
hoonete suurim libatud arv krundil	3	3	3	-
hoonete suurim libatud ehitusala pindala m ²	350 m ²	350 m ²	350 m ²	-
hoonete suurim libatud ehitusala pindala m ²	350 m ²	350 m ²	350 m ²	-
hoonete suurim libatud kõrgus	3	3	3	-
libatud korruselisus	hoonetes ja majapidamises libatud kõrgus 8,5m	kuuri 2 maapealset korrust		
võllavimistisuse materjalid	beton, puu, liiv, kivi, viiner ja muud looduslikud värvilistest materjalid			
kattusekalded, kattusekatte materjalid	15°-25° või 30°-45° (kõigil krundidel ühtemoodi) kivi, nullmaterjal, plekk			
+/4.000	lahendatakse projektiga			
tuleohuklass	TP-3			
pliidkand	-			
tsuurune (aerautoga), max kõrgusaga 1,5m	-			

Planeeringu koostamiseset hõlmatud lei:

Projekt Vasula külas asuva Vasula maalikuse (küi number 79401:004:0069) detailplaneering

Tartu vallavalitsus
registrikoode 75006486
Kõrvevälja, Hoava tn 6
Tartu maak
tel 7337750, fax 7337751

Jõhvi PÕHITAJA KOOSE TÄHNOVÕRUKUDE LAHENDUSEGA

Koostaja: valaarkhitekt Egle Klaassen

Töö nr: DP 02/11

Töölise nr: 1500

koostaja: 08.2011