

Looduskaitse üksikobjkti piiranguvöönd 50m

Kalevipoja  
lingukivi

Vara metskond 22  
79402:001:0741  
523,4 ha  
100% maatulundusmaa  
Saadjärv

Järve tn 24  
79402:001:0647  
6451 m<sup>2</sup>  
100% elamumaa

Järve tn 26  
79402:001:0635  
5335 m<sup>2</sup>  
100% elamumaa

Järve tn 22  
79402:001:0648  
1353 m<sup>2</sup>  
100% elamumaa

Lisukivi mü  
79402:001:0456  
5185 m<sup>2</sup>  
100% üldkasutatav maa

Järve tn 20  
79402:001:0458  
1181 m<sup>2</sup>  
100% tootmismaa

Järve tn 19  
79402:001:0457  
1945 m<sup>2</sup>  
100% elamumaa







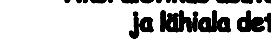

Lilivaranna tn 8  
79402:001:0416  
3841 m<sup>2</sup>  
100% elamumaa

Järve tn 8  
79402:001:0768  
1692 m<sup>2</sup>  
100% elamumaa

Järve põik 1  
79402:001:0158  
1260 m<sup>2</sup>  
100% elamumaa

Saadjärve kaldal ehitusala vöönd 50m

Saadjärve kaldal piiranguvöönd 100m

TINGMÄRGID	
	DETAILPLANEERINGUALA PIIR
	OLEMASOLEV MAAÜKSUSE PIIR
	OLEMASOLEV HOONE või MUU KAPITAALNE EHTIS
	OLEMASOLEV JUURDEPÄÄS KRUNDILE
	OLEMASOLEV ASPALTEETIIRI ALA
	OLEMASOLEV KRUUSAKATTEGA SÕIDUTEE
	OLEMASOLEV SÕIDUTEED
	OLEMASOLEV TÄHTSUS

Planeeringu koostamisest huvitatud isik:  
  
Tartu vallavalitsus  
registrikood 75006486  
Kõrveküla, Haava tn 6  
Tartumaa  
tel 7337750, fax 7337751

Projekt **Äksi alevikus asuva Lisukivi maaüksuse ja lähiala detailplaneering**  
Joonis **OLEMASOLEV OLUKORD**  
Koostaja  
vallaarhitekt Egle Klaassen

Töö nr DP 03/11  
Joonise nr 3  
Mõõti 1:1 000  
kuupäev 11.2011