










**LEPPEMÄRGID:**

-  Detailplaneeringuala
-  Olemasolevad krundi piirid
-  Planeeritud krundi piirid
-  Olemasolev hoonestus
-  Saadjärve kallasarada
-  Saadjärve veekaitsevöönd
-  Saadjärve ehituskeeluvöönd

Andmed kruntide kohta

Planeeritud krundi positsiooni nr:	Pos 1, Pos 2, Pos 3
Katastrüksuse sihtotstarve ja numberkood	M; 011 (100%)

**MÄRKUSED:**

Alusplaanina on kasutatud Maa-ameti WMS kaardirakendust  
 Krundipiirid seisuga 17.05.2015

Töö nimetus <b>Detailplaneering</b>		Kuupäev:	Mõõt:
<b>PUUSEPA maaüksus</b>		mai 2015	1:1000
Objekti asukoht:	Koostas:	vallaarhitekt Riivo Leiten	Töö nr: DP 001/15
Äksi alevik Tartu vald Tartumaa	Tellija:	Tartu Vallavalitsus	
Tartu Vallavalitsus Haava tn 6, Kõrveküla, Tartu vald Tel: 733 7750; fax 733 7751	Reg nr: 75006486	Joonise nimetus:	Joonis 3
		<b>Põhijoonis (Jagamisplaan)</b>	Jooniseid 3