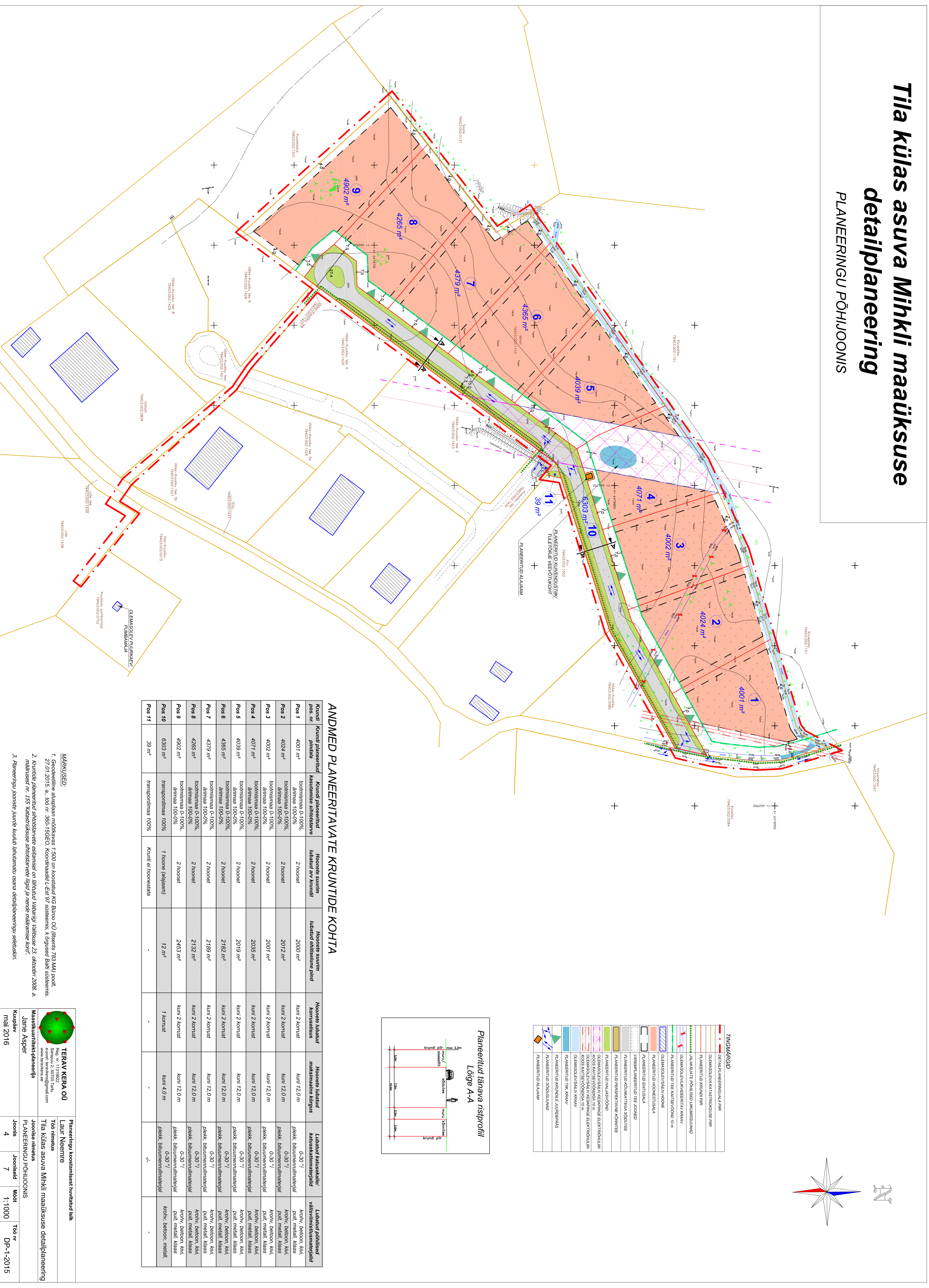


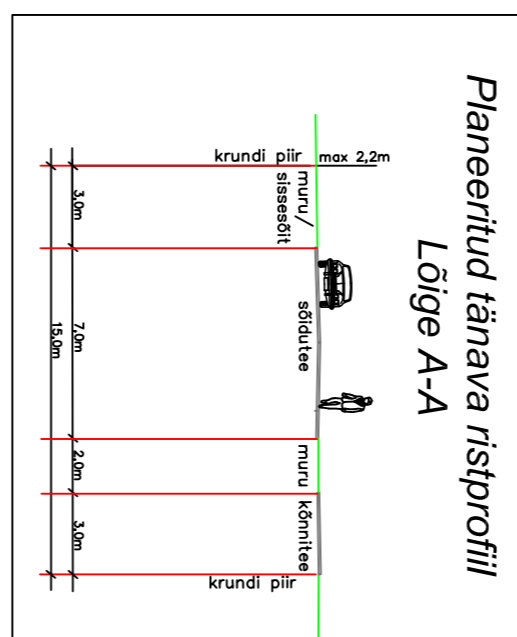
Tila külas asuva Mihkli maüksuse detailplaneering

PLANEERINGU PÕHJJOONIS



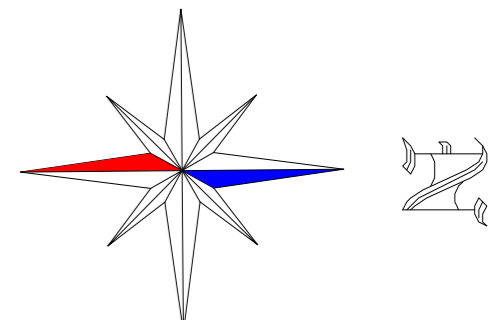
Pos nr	Krundi planeeritud pindala	Krundi planeeritud kasutamise sihtkoostorve	Hoonete suurim lubatud arv krundil	Hoonete suurim lubatud ehitusala pind
Pos 1	4001 m²	tootmisraua 0-100%	2 hoonet	2000 m²
Pos 2	4024 m²	tootmisraua 0-100%	2 hoonet	2012 m²
Pos 3	4002 m²	tootmisraua 0-100%	2 hoonet	2001 m²
Pos 4	4071 m²	tootmisraua 0-100%	2 hoonet	2035 m²
Pos 5	4039 m²	tootmisraua 0-100%	2 hoonet	2019 m²
Pos 6	4385 m²	tootmisraua 0-100%	2 hoonet	2182 m²
Pos 7	4379 m²	tootmisraua 0-100%	2 hoonet	2189 m²
Pos 8	4285 m²	tootmisraua 0-100%	2 hoonet	2132 m²
Pos 9	4902 m²	tootmisraua 0-100%	2 hoonet	2453 m²
Pos 10	6303 m²	transpordirauda 100%	1 hoonet (ajalgaam)	12 m²
Pos 11	39 m²	transpordirauda 100%	Krundi ei hoonestata	-

ANDMED PLANEERITAVATE KRUNTIDE KOHTA



TINGMARGID

[Symbol]	DETAALPLANEERINGU ALA PIIR
[Symbol]	OLEMISKOLELIA KATKESKOOSTORVE PIIR
[Symbol]	PLANEERITUD KRUNDI PIIR
[Symbol]	JALAKÜLVEE POHISED LAMASSÜLVAD
[Symbol]	OLEMISKOLEL KANNEVEERITAV KRAAV
[Symbol]	PLANEERITUD TEE KANNEVEERITAV 10 m
[Symbol]	OLEMISKOLEL/SILVIV HOONE
[Symbol]	PLANEERITUD HOONESTUSALA
[Symbol]	PLANEERITUD EHTUSALA
[Symbol]	VÄGEMPLANEERITUD TEE JOONED
[Symbol]	PLANEERITUD KOVAKATTETEA SOODUTEE
[Symbol]	PLANEERITUD RESERVITIVINE KOVATEE
[Symbol]	PLANEERITUD HALJASROOD
[Symbol]	OLEMISKOLEL/SILVIV KESKSEME ELEKTROVÕLVILIN
[Symbol]	OLEMISKOLEL/SILVIV HOONETE ELEKTROVÕLVILIN
[Symbol]	OLEMISKOLEL/SILVIV KRAAV
[Symbol]	OLEMISKOLEL/SILVIV KRAAV
[Symbol]	PLANEERITUD TEE KRAAV
[Symbol]	PLANEERITUD KRUNDI KANNEVEERITAV
[Symbol]	PLANEERITUD SPODISÜLVAD
[Symbol]	PLANEERITUD ALAALAM



MARKUSED:

- Geodeetilise alusepõhine mõõtkava 1:500 on koostanud K.G. Brnoo OÜ (teenus: 783,144) poolt, 27.01.2015 a., a. 100 nr. 360-15650. Koordinaadid E-Est 97 süsteemis, 1. originaal Balli süsteemis.
- Krundi planeeritud sihtkoostorve esimesel on lubatud Vabariigi Valitsuse 23. oktoobri 2008. a. määrusest nr. 155 "Kehastriikluses sihtkoostorve liigid ja nende määramise kord".
- Planeeringu jooniste juurde kuulub lahutamatu osana detailplaneeringu sektuski.

MARKUSED:

1. Geodeetilise alusepõhine mõõtkava 1:500 on koostanud K.G. Brnoo OÜ (teenus: 783,144) poolt, 27.01.2015 a., a. 100 nr. 360-15650. Koordinaadid E-Est 97 süsteemis, 1. originaal Balli süsteemis.

2. Krundi planeeritud sihtkoostorve esimesel on lubatud Vabariigi Valitsuse 23. oktoobri 2008. a. määrusest nr. 155 "Kehastriikluses sihtkoostorve liigid ja nende määramise kord".

3. Planeeringu jooniste juurde kuulub lahutamatu osana detailplaneeringu sektuski.

TERAV KERA OÜ
Reg nr. 11319822
Sõprus tee 2, 50705 Pärnu
www.teravkera.ee

Maastrituuristik-planeerija
Jane Asper
kuuajav mäl 2016

Planeeringu koostamisest huvitatud isik
Laur Neeme

Töö nimetus
Tila külas asuva Mihkli maüksuse detailplaneering

Joonise nimetus
PLANEERINGU PÕHJJOONIS

Joonis 4 **Joonised** 7 **Moot** 1:1000 **Töö nr** DP-1-2015