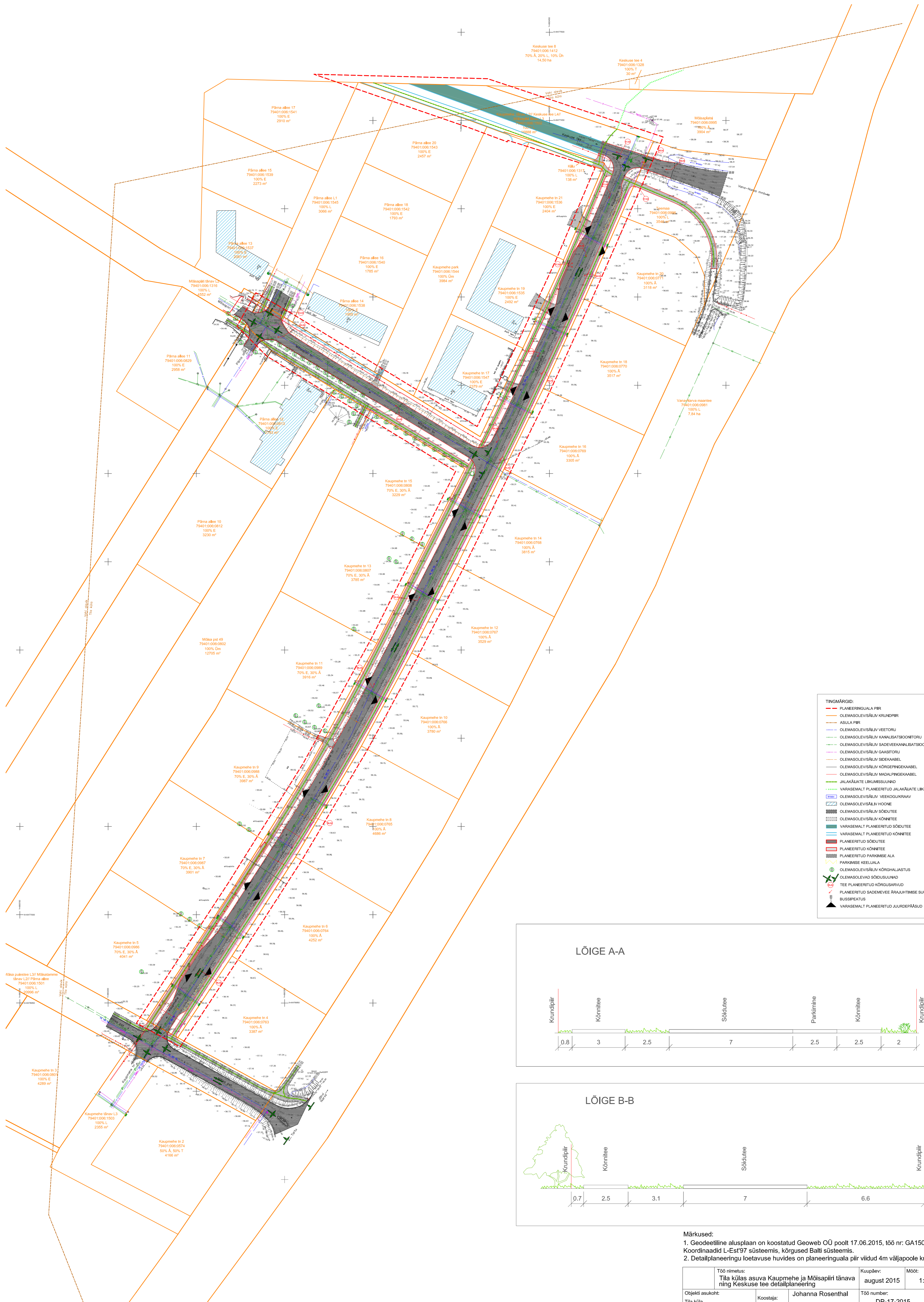
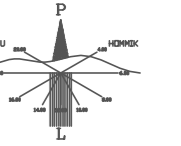


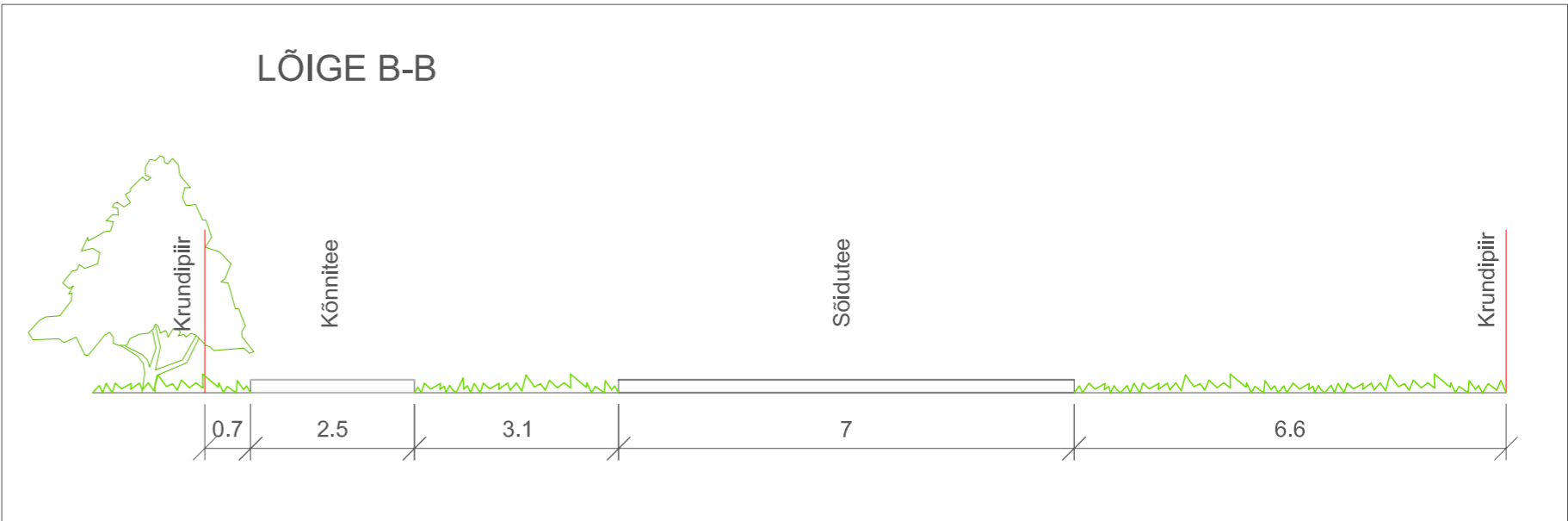
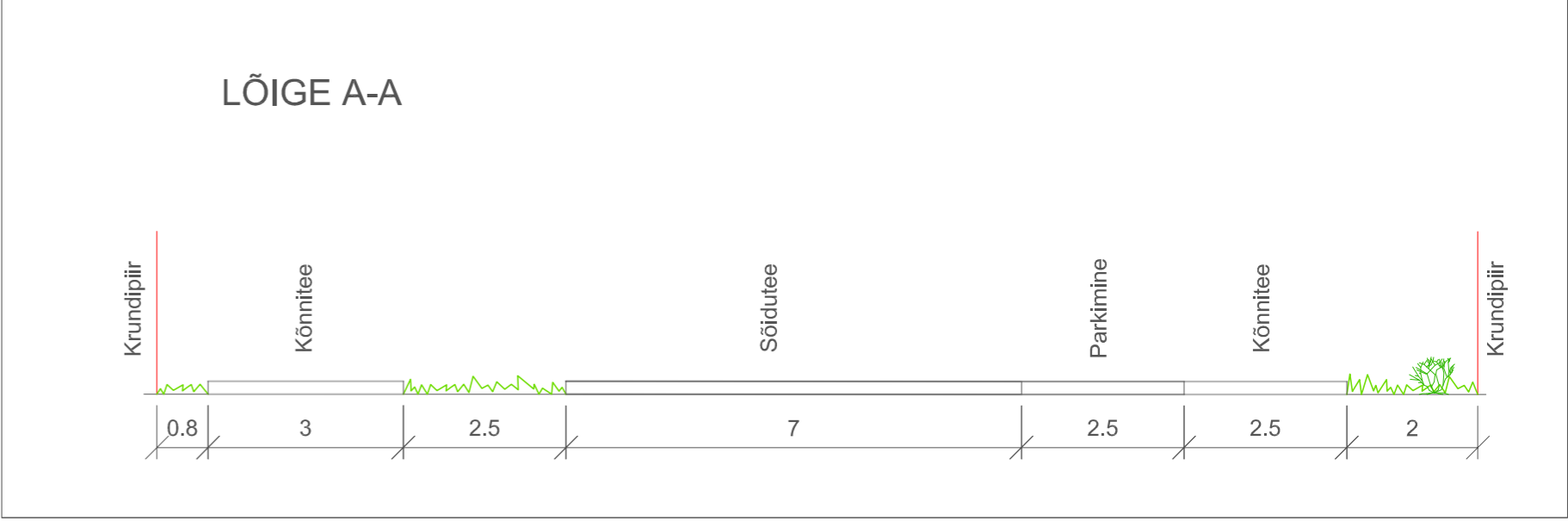
# TIILA KÜLAS ASUVA KAUPMEHE JA MÕISAPIIRI TÄNAVA NING KESKUSE TEE DETAILPLANEERING

Põhijoonis



**TINGMÄRKID:**

- PLANEERINGUALA PIIR
- OLEMASOLEVÄLIV KRUNDPIIR
- ASULA PIIR
- OLEMASOLEVÄLIV VEETORU
- OLEMASOLEVÄLIV KANALISATSIOONITORU
- OLEMASOLEVÄLIV SADEVEEKANALISATSIOON
- OLEMASOLEVÄLIV GAASITORU
- OLEMASOLEVÄLIV SIDEMABEL
- OLEMASOLEVÄLIV KÕRGEPIINKABEL
- OLEMASOLEVÄLIV MADALPIINKABEL
- JALAKÄLJATE LIIKUMISSUUND
- VARASEMALT PLANEERITUD JALAKÄLJATE LIIKUMINE
- OLEMASOLEVÄLIV VEEROKURVAIV
- OLEMASOLEVÄLIV HOONE
- OLEMASOLEVÄLIV SÕIDUTEE
- OLEMASOLEVÄLIV KÕNNITEE
- VARASEMALT PLANEERITUD KÕNNITEE
- PLANEERITUD SÕIDUTEE
- PLANEERITUD KÕNNITEE
- PLANEERITUD PARKUMISE ALA
- PARKUMISE KEELUALA
- OLEMASOLEVÄLIV KÕRDAHALJASTUS
- OLEMASOLEVÄLIV SÕDUSLUND
- TEE PLANEERITUD KÕRUSARVAD
- PLANEERITUD SADEMEVEE ARAJAHITMISE SUUNAD
- BUSSIPEATUS
- VARASEMALT PLANEERITUD JUURDEPÄÄSUD



- Märkused:**
- Geodeetiline alusplaan on koostatud Geoweb OÜ poolt 17.06.2015, töö nr: GA15021. Koordinaadid L-Est'97 süsteemis, kõrgused Balti süsteemis.
  - Detailplaneeringu loetavuse huvides on planeeringuala piir viidud 4m väljapoole krundi piiri.

Töö nimetus: Tila külas asuva kaupmehe ja mõisapiiri tänava ning keskuse tee detailplaneering		Kaupäev: august 2015	Mööd: 1:1000
Objekti asukoht: Tila küla, Tartu vald, Tartumaa	Koostaja: Johanna Rosenthal	Töö number: DP-17-2015	
	Tellijä: Tartu Vallavalitsus		
Tartu vallavalitsus Haava tn 6, Kõrveküla, Tartu vald Tel: 733 7750; fax: 733 7751	Reg nr: 75006486	Joonise nimetus: Põhijoonis	Joonis 3 Jooniseid 3