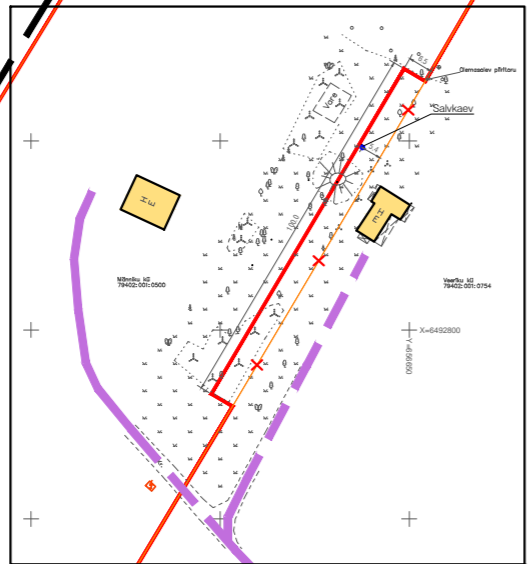



**PLANEERINGUALA M 1:2000**

**TINGMÄRGID**

- — PLANEERINGUALA PIIR
- OLEMASOLEV KRUNDIPIIR
- PLANEERITUD KRUNDIPIIR
- PÕHIKAARDI VEEPIIR
- VEEALA
- VEEKOGU KALLASRADA (4 m)
- VEEKOGU VEEKAITSEVÕÖND (10 m)
- VEEKOGU EHITUSKEELUVÕÖND (50 m)
- VEEKOGU PIIRANGUVÕÖND (100 m)
- SOITSJÄRVE SIHTKAITSEVÕÖND
- SAADJÄRVE MAAPARANDUSSÜSTEEM
- OLEMASOLEV SÄILIV HOONE
- OLEMASOLEV SÄILIV ELEKTRIALAJAAM
- OLEMASOLEV SALVKAEV
- OLEMASOLEV KRUSAKATTEGA TEE
- JUURDEPÄÄS PLANEERINGUALALE
- LIKVIDEERITAV KRUNDIPIIR

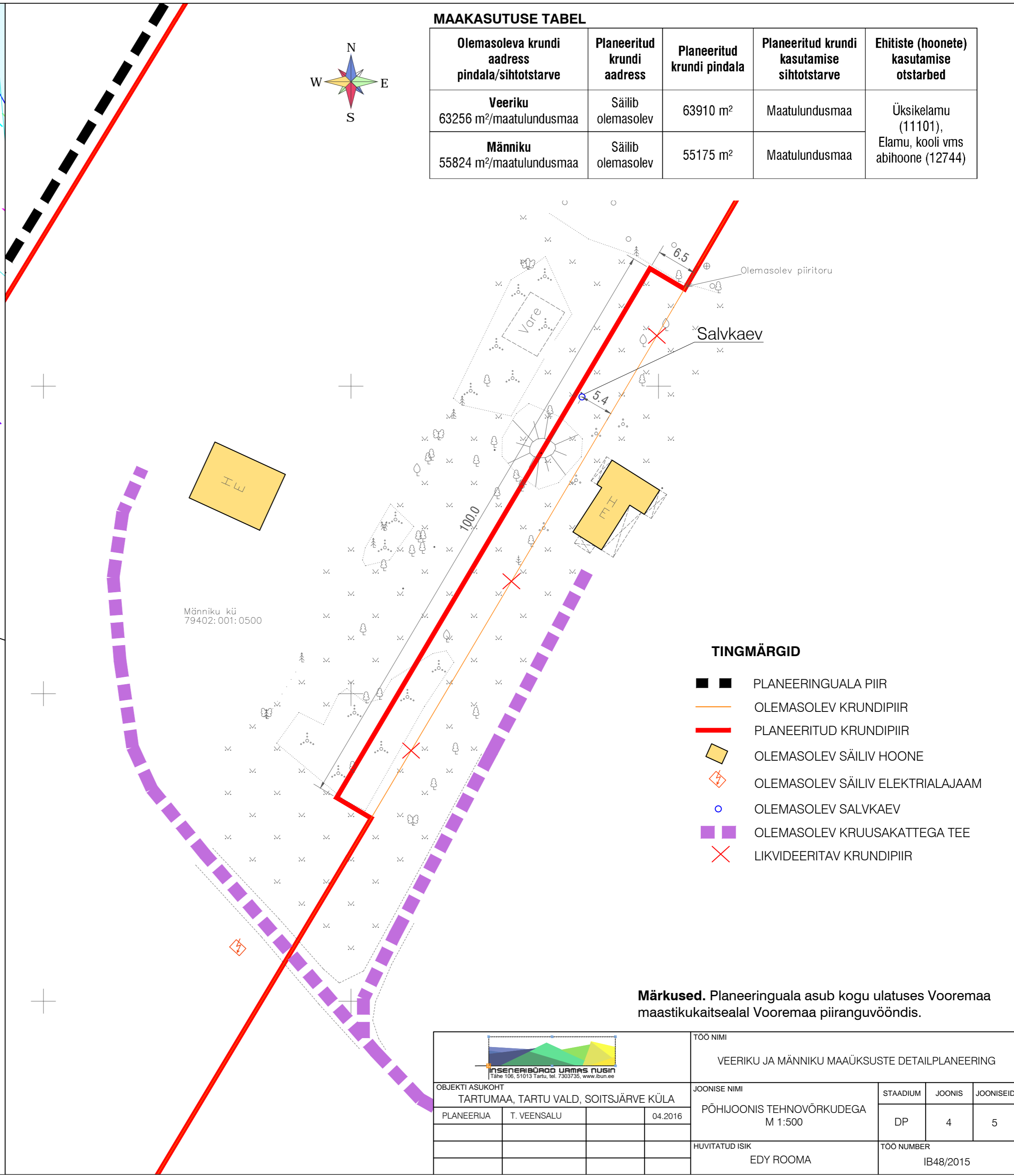


PLANEERINGUALA  
VÄLJAVÕTE



**MAAKASUTUSE TABEL**

Olemasoleva krundi adress pindala/sihtotstarve	Planeeritud krundi adress	Planeeritud krundi pindala	Planeeritud krundi kasutamise sihtotstarve	Ehitiste (hoonete) kasutamise otstarbed
<b>Veeriku</b> 63256 m <sup>2</sup> /maatulundusmaa	Säilib olemasolev	63910 m <sup>2</sup>	Maatulundusmaa	Üksikelamu (11101), Elamu, kooli vms abihoone (12744)
<b>Männiku</b> 55824 m <sup>2</sup> /maatulundusmaa	Säilib olemasolev	55175 m <sup>2</sup>	Maatulundusmaa	



**TINGMÄRGID**

- PLANEERINGUALA PIIR
- OLEMASOLEV KRUNDIPIIR
- PLANEERITUD KRUNDIPIIR
- OLEMASOLEV SÄILIV HOONE
- OLEMASOLEV SÄILIV ELEKTRIALAJAAM
- OLEMASOLEV SALVKAEV
- OLEMASOLEV KRUSAKATTEGA TEE
- LIKVIDEERITAV KRUNDIPIIR

**Märkused.** Planeeringuala asub kogu ulatuses Vooremaa maastikukaitsealal Vooremaa piiranguvööndis.

			TÖÖ NIMI		
OBJEKTI ASUKOHT TARTUMAA, TARTU VALD, SOITSJÄRVE KÜLA			VEERIKU JA MÄNNIKU MAAÜKSUSTE DETAILPLANEERING		
PLANEERIJAJA	T. VEENSALU	04.2016	JOOINISE NIMI	STAADIUM	JOOINIS
			PÕHIJOOINIS TEHNOVÕRKUDEGA M 1:500	DP	4
			HUVITATUD ISIK	TÖÖ NUMBER	
			EDY ROOMA	IB48/2015	