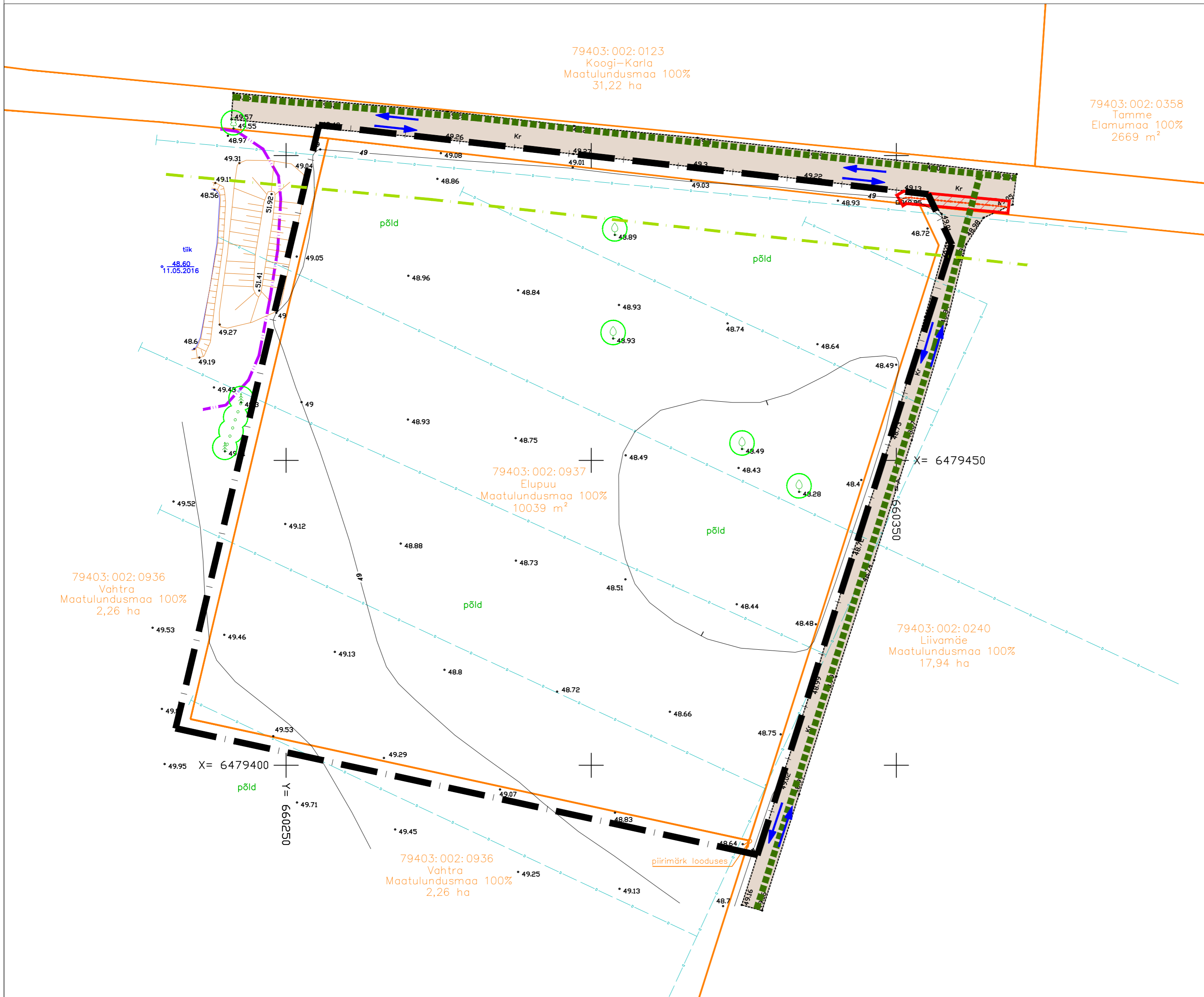
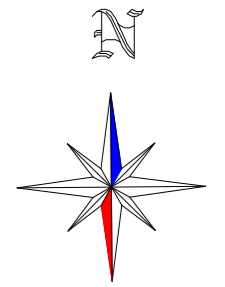


Elupuu maaüksuse detailplaneering

OLEMASOLEV OLUKORD

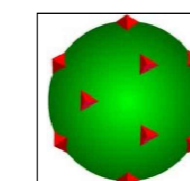


TINGMÄRGID

	DETAILPLANEERINGUALA PIIR
	OLEMASOLEVA KATASTRILÜKSUSE PIIR
	JALAKÄIJATE PÕHILISED LIIKUMISSUUNAD
	OLEMASOLEVA VEEKOGU KALDA VEEKAITSEVÕND 10 m
	KOOLI TÄNAVA KAITSEVÕND 10 m
	OLEMASOLEV DRENAŽITORU
	OLEMASOLEV MADALPINGE ELEKTRIKAABEL
	OLEMASOLEV KRUSAKATTEGA SÕIDUTEE
	OLEMASOLEV VEEKOGU/ TIIK
	OLEMASOLEVA MADALPINGE ELEKTRIKAABLI KAITSEVÕND 1 m
	OLEMASOLEVAD SÕIDUSUUNAD
	OLEMASOLEV KÕRGHALJASTUS/ PUU
	OLEMASOLEV ELEKTRILIITUMISKILP

MÄRKUSED:

- Geodeetiline alusplaan mõõtkavas 1:500 on koostatud KG-Büroo (litsents nr 783 MA) poolt, 17. mai 2016. a., töö nr. 430-16GEO. Koordinaadid L-Est '97 süsteemis, kõrgused Balti süsteemis.
- Planeeringu jooniste juurde kuulub lahutamatu osana detailplaneeringu seletuskiri.



TERAV KERA OÜ
 Reg. nr. 11319822
 Sarapuu 2, 50705 Tartu
 e-post: teravkera@gmail.com
 www.teravkera.ee

Planeeringu koostamisest huvitatud isik
 Reio Treier

Töö nimetus
 Elupuu maaüksuse detailplaneering

Projekti juht, maastikuarhitekt
 Jane Asper

Joonise nimetus
 OLEMASOLEV OLUKORD

Maastikuarhitekt-planeerija
 Merit Mutso

Kuupäev	Joonis	Jooniseid	Mõõt	Töö nr
apr. 2017	3	5	1:500	DP-2-2016