





LEPPEMÄRGID:

-  Planeeringuala piir
-  Kohaliku omavalitsuse üksuse piir
- Tartu vald** Kohaliku omavalitsuse üksus (linn/vald)
-  Tuletõrje veehoidla ja nr
-  Olemasolev hüdrant

Aluskaardina on kasutatud Maa-ameti põhikaarti WMS-teenusena.

OÜ Hendrikson & Ko
Raekoja plats 8
Tartu 51004

tel 740 9800
hendrikson@hendrikson.ee

Projektijuht
Jaana Veskimäe

Koostaja
Jaana Veskimäe

Kuupäev
03.04.2017

Töö koostamisest huvitatud isik
Anne Soojus AS

Asukoht
Luunja vald Muri küla
Tartu vald Tila küla

Töö nimetus

**Päikesepargi
DETAILPLANEERING**

Joonis

Situatsiooniskeem

