

PLANEERITUD TEHNOVÕRGUD

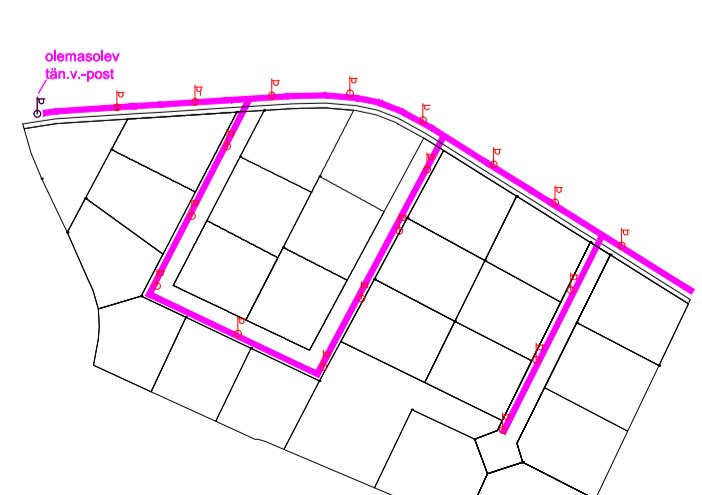
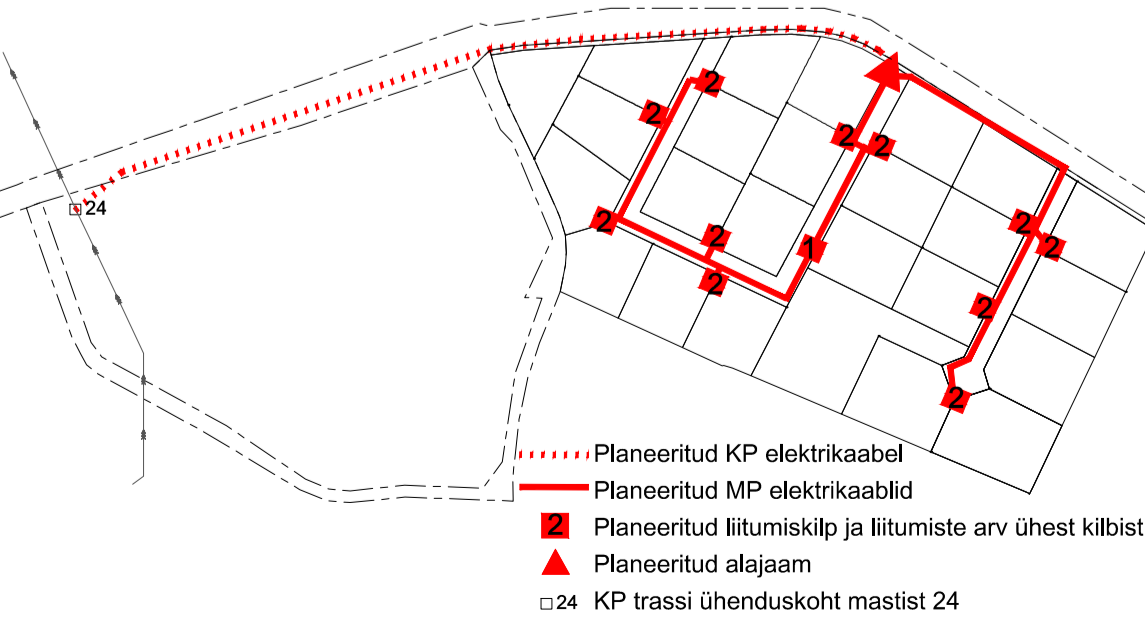
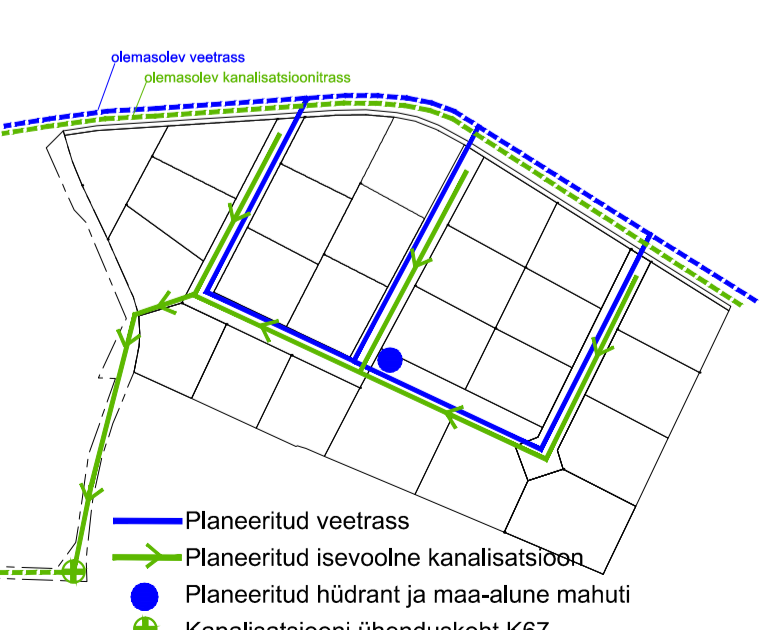
- Planeeritud säilitatav drenaaž (vajadusel ümber tõsta)
- Planeeritud sadeveekanalatsioon
- Servituut elumurkrite läbivatele sadevee- ja drenaažitorustikele (2m teljest)
- Planeeritud MP kaabel ja liitumiskilp
- Planeeritud tänavavalgustuse trass ja post (postid ca 40 m vahedega)
- Planeeritud alajaam
- Planeeritud reoveekanalatsioon ja liitumispunkt
- Servituut elumurkrite läbivatele kanaliseerimisrastrile (2m teljest)
- Planeeritud veetrass ja liitumispunkt
- Planeeritud hüdrant (maa-alune mahuti 36 m³)

LEPPEMÄRGID

- Planeeringuala piir
- Olemasolevate katastrüksuste piirid
- Olemasolev veetorstik
- Planeeringualale utatavad olemasolevad tehnovõrkude kaitsesevõndid
- Olemasolev kanaliseerimisrastristik
- Olemasolev drenaažitorustik
- Olemasolev maanduskabel
- Olemasolev tänavavalgustuse kaabel ja post
- Olemasolev puu
- Planeeritud puu
- Olemasolev põõsastik
- Kraav
- Veekaitsevõund
- Olemasolev tee
- Planeeritav tee
- Planeeritav krundipiir
- Planeeritav hoonestusala
- Planeeritav soovituslik mänguväljaku asukoht



Planeeritud säilitatav drenaaž
 Planeeritud isevooline sadeveekanaliseerimine



- Planeeritud KP elektrikaabel
- Planeeritud MP elektrikaablid
- Planeeritud liitumiskilp ja liitumiste arv ühest kilbist
- Planeeritud alajaam
- K24 KP trassi ühenduskoht mastist 24
- Planeeritud veetrass
- Planeeritud isevooline kanaliseerimine
- Planeeritud hüdrant ja maa-alune mahuti
- Kanaliseerimise ühenduskoht K67
- Planeeritud tänavavalgustus

* Detailplaneeringu koostamise alusplaaniks on GEODEESIA OÜ (litsents nr 606 MA) poolt 06.12.2019 moodustatud geodeetiline alusplaan mõõtkavas 1:500 (töö nr GE- 1519/0)
 * Planeeringuala suurus on ligikaudu 5 ha
 * Planeeringuala asub terves ulatuses maaparandussüsteemi Vasula II maa-alal (väline tunnus 2104320020030001)
 * Tehnovõrkude asukoht on ligikaudsed, täpsustatakse projektiga
 * Sademevee lähenud peab tagama vete isevoole aravoolu tänavalt ning tagama ühendamisvõimaluse krundisisese sademeveetorstikuga. Krundisisene sademeveelähenud määrata projektiga.



Töö nimetus: Vasula alevikus asuva Tamme tn 7 maaüksuse (kü tunnus 79401:001:0600) detailplaneering	Joonis: Tehnovõrkude koondplaan
Asukoht: Vasula alevik, Tartu maakond	Töö number: DP-14/7-2019
Tellijä: Tiit Paade	Mõõtkava: 1:500
Planeerija: Triin Kask	Formaat: A1
Kontrollija: Egle Heero	Joonise nr: 7
	Kuupäev: 25.06.2020



K-67