

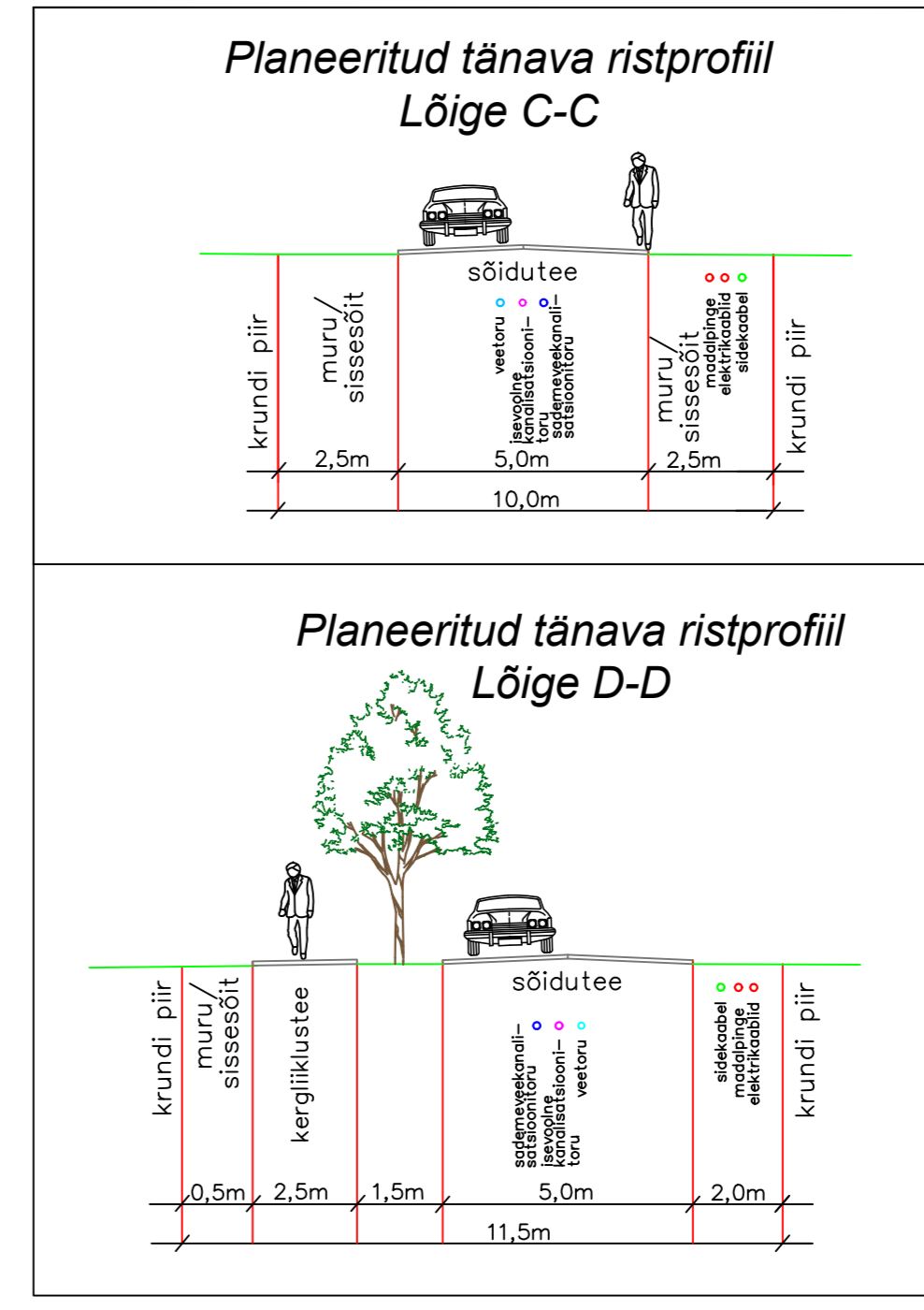
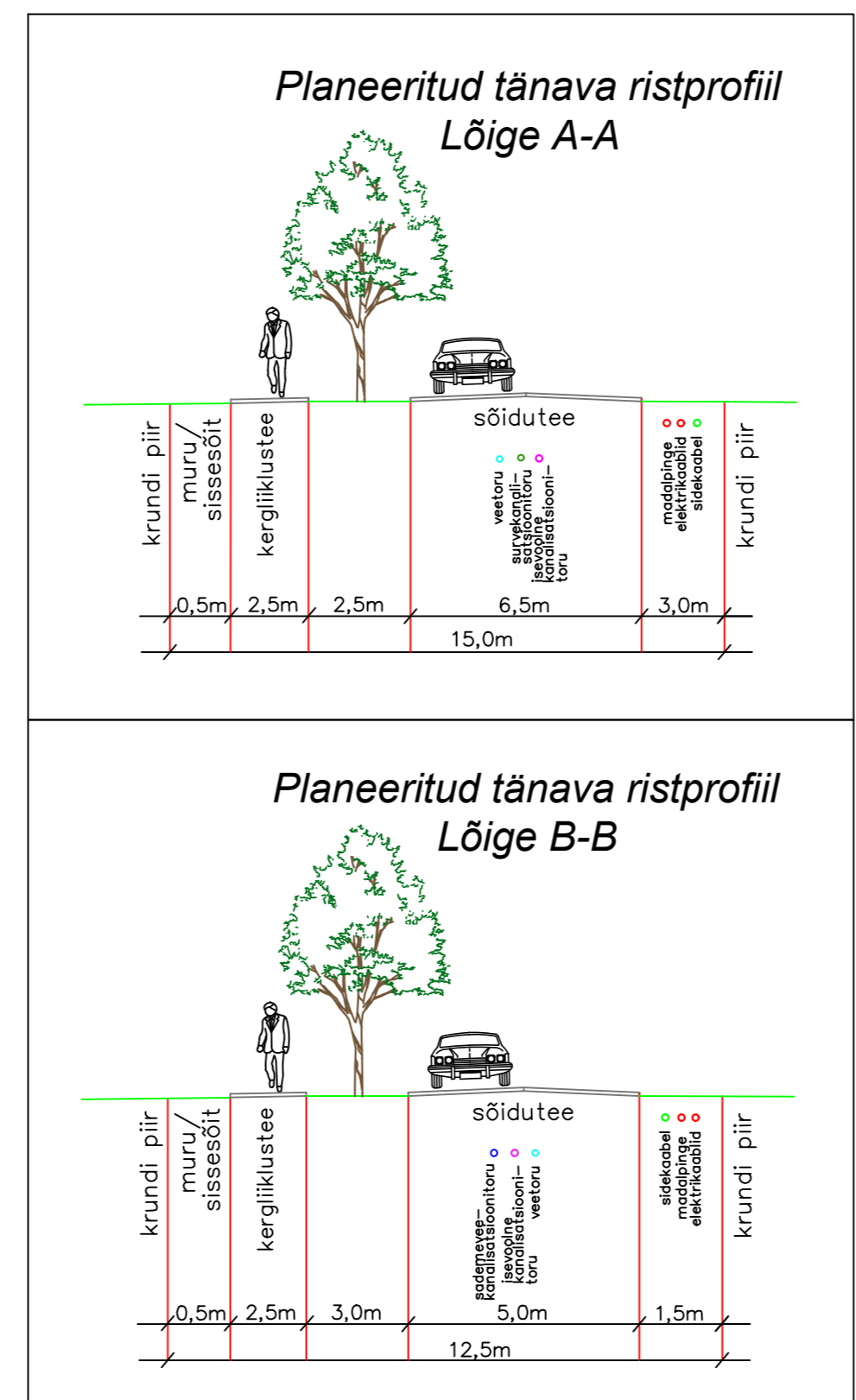
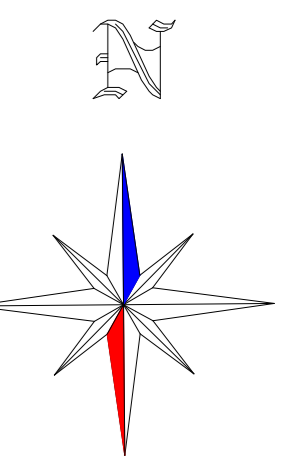
TINGMÄRGID

	DETAILPLANEERINGUALA PIIR
	OLEMASOLEVA KATASTRILISE PIIRI
	PLANEERITUD KRUNDI PIIR
	KAITSTAV LOODUSOBJEKT (III looduskaitseskategooria)
	PLANEERITUD PUURKAEVU SANITAARKAITSEALA 50 m
	PLANEERITUD REOVEEPUHASTI KUJLA 50 m
	PLANEERITUD JA PERSPEKTIVSE REOVEEPUMPLA KUJLA 20 m
	OLEMASOLEV VEETORU
	OLEMASOLEV ISEVOOLNE KANALISATSIOONITORU
	OLEMASOLEV DRENAAZITORU
	OLEMASOLEV MADALPINGE ELEKTRIKAABEL
	PLANEERITUD VEETORU
	PLANEERITUD TULETÕRJEVEE TARNETORU
	PLANEERITUD ISEVOOLNE KANALISATSIOONITORU
	PLANEERITUD SURVEKANALISATSIOONITORU
	PLANEERITUD PUHASTATUD HEITVEE TORU
	PLANEERITUD SADEMEVEEKANALISATSIOONITORU
	PLANEERITUD PERSPEKTIVNE SIDEKAABEL
	PLANEERITUD MADALPINGE ELEKTRIKAABEL
	OLEMASOLEV HOONE
	PLANEERITUD HOONESTUSALA
	HOONE SOOVITUSLIK ASUKOHT
	OLEMASOLEV SÕIDUTE
	PLANEERITUD SÕIDUTE JA PARKIMISALA JOONED
	TEEPROJEKTUÄRGNE KERGLIHKUSTEE
	PLANEERITUD KERGLIHKUSTEE

	PLANEERITUD PERSPEKTIVNE KERGLIHKUSTEE
	OLEMASOLEVA SÄILIV VEEKOGU/ JÕGI, TIK, KRAAV
	PLANEERITUD VEEKOGU/ TIK, KRAAV
	PLANEERITUD SERVITUUDI SEADMISE VÄLJUNDUSEGA ALA
	OLEMASOLEV KÕRGHALJASTUS/ PUUL, VÕSA, PUUSTU
	PLANEERITUD KÕRGHALJASTUS
	PLANEERITUD HEKK
	PLANEERITUD BETOONPLAADI ÜLETUSKOHT
	PLANEERITUD PAADISILD
	PLANEERITUD LIKVIDEERITAV OBJEKT
	PLANEERITUD MAAPINNA ABSOLUUTKÕRGSUJON
	OLEMASOLEV/ PLANEERITUD ELEKTRILITUMISKILP
	OLEMASOLEV/ PLANEERITUD TRUUP
	PLANEERITUD PUURKAEV
	PLANEERITUD TULETÕRJE VEEVÕTUKAEV
	PLANEERITUD/ PERSPEKTIVNE PUMPLA
	PLANEERITUD RAHUSTUSKAEV
	PLANEERITUD REOVEEPUHASTI
	PLANEERITUD TÄNAVAVALGUSTI

# Markuse maaüksuse ja lähiala detailplaneering

## PLANEERINGU TEHNOVÕRKUDE JOONIS



Märkused:  
 1. Detailplaneeringuala geodeetiline alusplaan mõõtkavas M 1:500 on koostatud 22.02.2021.a. OÜ KG-Büroo poolt (EE6000197), töö nr 831-21GE0.  
 Koordinaadid L-Est' 97 süsteemis. Kõrgused EH2000 süsteemis. Drenaaži asukoht ligikaudne.  
 2. Mita tee on joonisele kantud Roadplan OÜ poolt koostatud joonisel "Tartu vald, Müta ja Ojääre (79401:006:1123) kinnistute juurdepääsutee põhisprojekt" (töö number 17048).  
 3. Planeeringu joonisele juurde kuulub lahutamatu osana detailplaneeringu seletuskiri.

 <b>TERAV KERA OÜ</b> Reg. nr. 1131822 Sarjakuu 2, 50705 Tartu e-post: terav@terav.ee www.terav.ee	Planeeringu koostamisest huvitatud isikud <b>Devalko OÜ ja Teramo OÜ</b>
	Töö nimetus <b>Markuse maaüksuse ja lähiala detailplaneering</b>
Projekti juht, maastikuarhitekt <b>Jane Asper</b>	Joonise nimetus <b>PLANEERINGU TEHNOVÕRKUDE JOONIS</b>
Maastikuarhitekt-planeerija <b>Merit Naruskberg</b>	Kuupäev veebr. 2022
	Jooniseid 5
	Mõõde 7
	Töö nr 1:500
	DP-16-2019