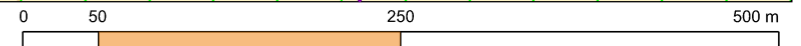











Aluskaardina on kasutatud Maa-ameti põhikaarti WMS-teenusena.



LEPPEMÄRGID:

-  Planeeringuala piir
-  Asustusüksuse piir
-  PUHTALEIVA KÜLA Asustusüksuse nimetus
-  Vooremaa maastikukaitseala

-  500 m raadius planeeringuala keskmeest
-  Bussipeatus
-  Sõidusuunad
-  Riikliku kaitse all olev mälestis ja reg. number
-  Sootaga kõrtsihoone 50 m kaitsevööndi piir

OÜ Hendrikson & Ko
Raekoja plats 8
Tartu 51004

tel 740 9800
hendrikson@hendrikson.ee

Projektijuht
Jaana Veskim Meister

Koostaja
Jaana Veskim Meister

Kuupäev
04.02.2020

Töö koostamisest huvitatud isik
Timberbalt OÜ

Asukoht
Tartu vald

Töö nimetus
**Puhtaleiva külas asuva
Kõrtsimäe maaüksuse
DETAILPLANEERING**

Joonis
**Situatsiooniskeem ning mõjuala
funktsionaalsed ja linnaehituslikud seosed**

Töö nr **19003403** Mõõt **1:5000** Joonise nr **1**

