





Aluskaardina on kasutatud Maa-ameti põhikaarti WMS-teenusena.

LEPPEMÄRGID:

-  Planeeringuala piir
-  Elektri 10 kV maakaabelliini trass (põhim.)
-  Servituudi seadmise vajadus (põhim.)
-  Ermipargi Katastriüksuse nimetus, mida läbib elektri 10 kV maakaabelliini põhim. trass

MÄRKUS:

1. Elektri maakaabelliini trassikoridor täpsustatakse projekteerimisel.

OÜ Hendrikson & Ko  
Raekoja plats 8  
Tartu 51004

tel 740 9800  
hendrikson@hendrikson.ee



Koostamise korraldaja  
Tartu Vallavalitsus

Koostaja  
**Jaana Veskimeister**

Kuupäev  
06.05.2023

Koostamisest huvitatud isik  
Piibeleht Arendus OÜ

Töö nimetus

Raadi alevis asuva Idaringtee, Kõrvküla-Tartu tee ja  
Koidutähe tänava vahelise ala  
DETAILPLANERING

Joonis

Elektriühenduse skeem

Asukoht  
Tartu vald

Töö nr 20003753 Mõõt 1:10 000 Joonise nr 7