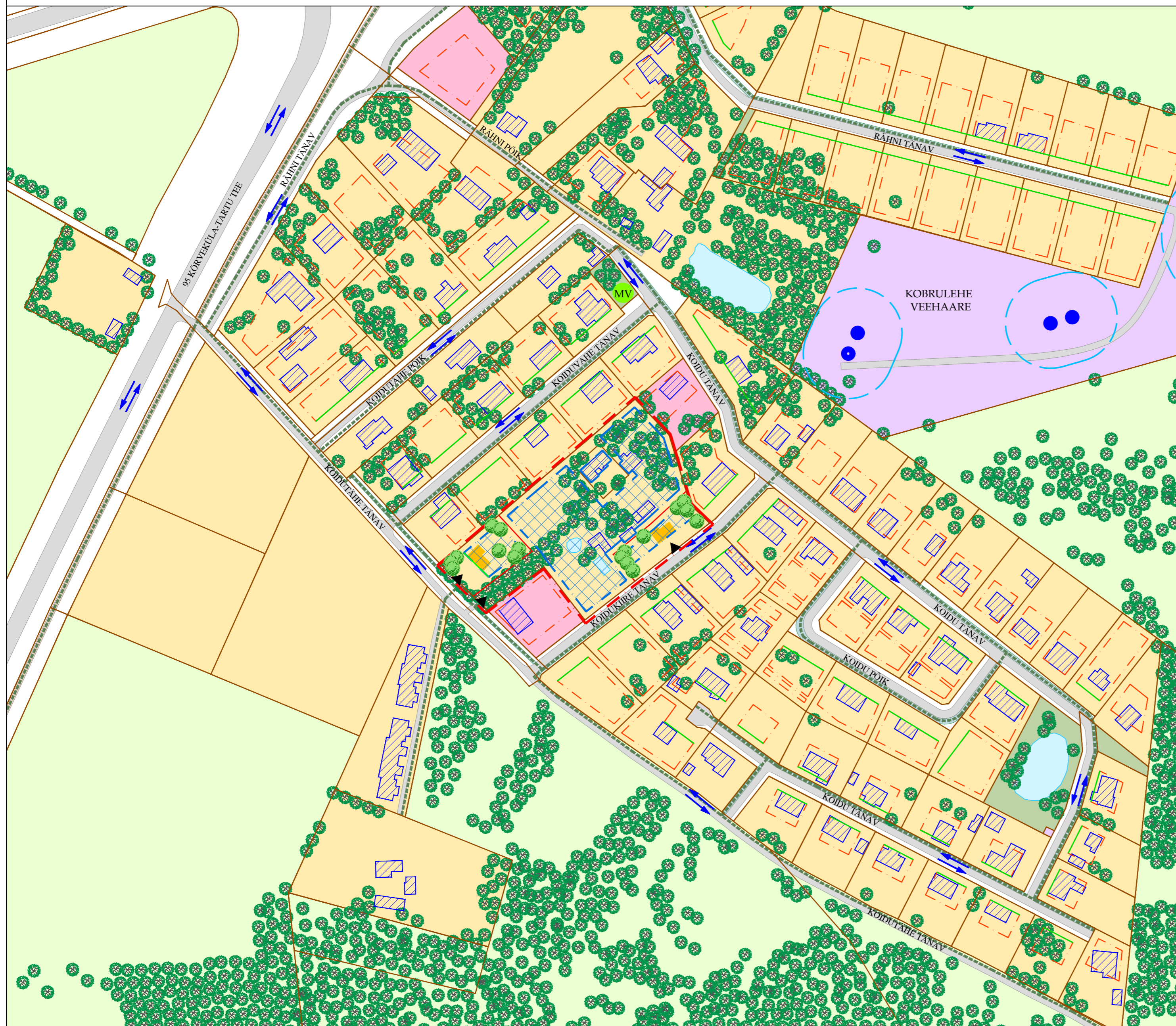
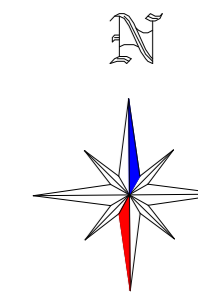


Raadi alevis asuva Koidutähe tn 4 maaüksuse detailplaneering

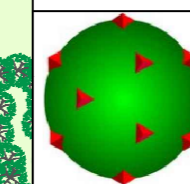
PLANEERINGUALA KONTAKTVÖÖNDI FUNKTSIONAALSED SEOSD



TINGMÄRGID

	DETAILPLANEERINGUALA PIIR
	OLEMASOLEVA KATASTRÜKSUSE PIIR
	PLANEERITUD KRUNDI PIIR
	KEHTESTATUD DETAILPLANEERINGU-JÄRGNE KOHUSTUSLIK EHITUSJOO
	JALAKÄIJATE PÕHILISED LIIKUMISSUUNAD
	OLEMASOLEV ELAMUMAA
	OLEMASOLEV MAATULUNDUSMAA
	OLEMASOLEV ÄRIMAA
	OLEMASOLEV TOOTMISMAA
	OLEMASOLEV ÜLDKASUTATAV MAA
	OLEMASOLEV TRANSPORTIMAA
	OLEMASOLEV HOONE (orienteeruv asukoht)
	PLANEERITUD HOONE SOOVITUSIK ASUKOHT
	KEHTESTATUD DETAILPLANEERINGU-JÄRGNE HOONESTUSALA
	PLANEERITUD HOONESTUSALA
	OLEMASOLEV SÕIDUTE
	OLEMASOLEV/ VAREMPANEERITUD KÕNNITEE
	OLEMASOLEV VEEKOGU
	OLEMASOLEVAD SÕIDUSUUNAD
	OLEMASOLEV KÕRGHALJASTUS
	PLANEERITUD KÕRGHALJASTUS (orienteeruv asukoht)
	OLEMASOLEV JA PLANEERITUD JUURDE-PÄÄS KRUNDILE (TINGLIK ASUKOHT)
	OLEMASOLEV PUURKAEV KOOS SANITAARKAITSEALAGA

MÄRKUSED:
1. Planeeringu jooniste juurde kuulub lahutamatu osana detailplaneeringu seletuskiri.



TERAV KERA OÜ
Reg. nr. 11319822
Sarapuu 2, 50705 Tartu
e-post: teravkera@gmail.com
www.teravkera.ee

Projekti juht, maastikuarhitekt
Jane Asper

Maastikuarhitekt-planeerija
Merit Naruskberg

Planeeringu koostamisest huvitatud isik
Reelika Lätti

Töö nimetus Raadi alevis asuva
Koidutähe tn 4 maaüksuse detailplaneering

Joonise nimetus PLANEERINGUALA KONTAKTVÖÖNDI
FUNKTSIONAALSED SEOSD

Kuupäev	Joonis	Jooniseid	Mõõt	Töö nr
okt. 2022	2	6	1:2000	DP-11-21