










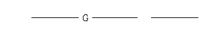
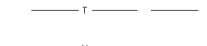

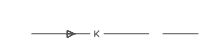








LEPPEMÄRGID

-  Planeeringuala piir
-  Ol. katastrirüksuse piir
-  Ol. hoone
-  Ol. asfaltkattega sõidutee
-  Ol. kruusakattega sõidutee
-  Ol. kraav
-  Ol. kõrghaljastus
-  Ol. keskpinge õhuliin
-  Ol. madalpinge õhuliin
-  Ol. madalpinge maakaabel
-  Ol. side õhuliin
-  Ol. side maakaabel
-  Ol. gaasitrass
-  Ol. soojatrass
-  Ol. veetorstik
-  Ol. isevooline kanalisatsioonitorustik
-  Ol. survevoolu kanalisatsioonitorustik
-  Ol. drenaažitorustik
-  Tehnovõrgu kaitsevöönd
-  Ol. reoveepumpla
-  Reoveepumpla kuja

MÄRKUSED

Planeeringuala suurus:
ca 0,7 ha

Alusplaaniks on Tartu Maakorralduse OÜ koostatud geodeetiline alusplaan täpsusega 1:500 (reg nr 10039227, litsents 462-MA, töö nr KE-8733, august 2022). Koordinaadid L-EST 97 süsteemis, kõrgusliik alus EH2000 süsteemis.

VALIPROJEKT <small>VALITSEJATE KAMPAIGNI</small>	Too nr:	DP-202229	
	Too nimi:	LÄHTE ALEVIKUS ASUVA VAHTRA TN 4 MAAÜKSUSE JA LÄHIALA DETAILPLANEERING	
	Asukoht:	VAHTRA TN 4, LÄHTE ALEVIK, TARTU VALD, TARTU MAAKOND	
	Koostaja:	LIIS ALVER Diplomeeritud maastikuarhitekt, MSc	Joonise nimetus:
Huvitatud isik:	TARTU VALLA KOMMUNAAL OÜ	Möötkava:	1:500
		Formaat:	A3
		Joonise nr:	2
		Kuupäev:	23.05.2023