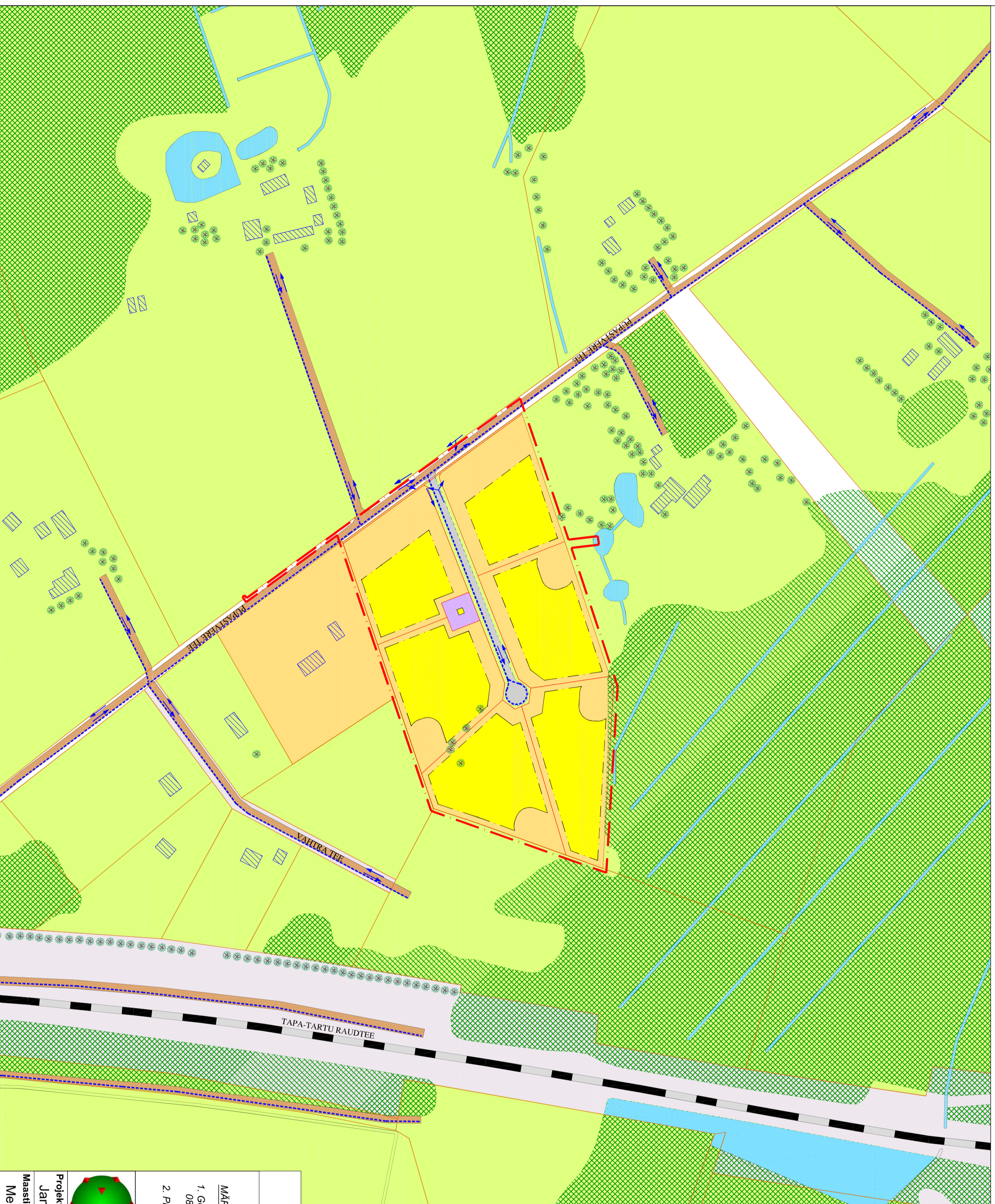
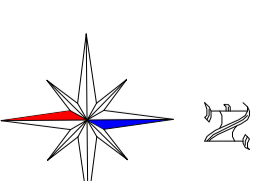


Orge Kool maüksuse lõunaosa ja lähiala detailplaneering

PLANEERINGUALA KONTAKTIVÕONDI FUNKTSIONAALSED SEOSSED JA MAAKASUTUS

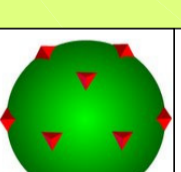


TINGMÄRGID

	DETAILPLANEERINGUALA PIIR
	OLEMASOLEVA KATASTRILIKSUSE PIIR
	PLANEERITUD KRUNDI PIIR
	JALAKÄIJATE PÕHILISED LIIKUMISSUUNAD
	ELAMUMAA
	MAATLUNDUSMAA
	TOOTMISMAA
	TRANSPORDIMAA
	SIHOTSTARBETA MAA
	METSAMAASSIIV
	OLEMASOLEV HOONE
	PLANEERITUD HOONESTUSALA
	OLEMASOLEV RAUDTEE
	OLEMASOLEV SÕIDUTEE
	PLANEERITUD SÕIDUTEE
	OLEMASOLEV VEEKOGU/ TIKK/ KRAAV
	OLEMASOLEVAD JA PLANEERITUD SÕIDUSUUNAD
	KÕRGHALJASTUS

MÄRKUSED:

1. Geodeetiline alusplaan mõõtkavas 1:500 on koostatud KG-Büroo (litsents nr 783 MA) poolt, 08. juuni 2015. a., töö nr. 380-15GEO. Koordinaadid L-Est 97 süsteemis, k õrgused Bahi süsteemis.
2. Planeeringu jooniste juurde kuulub lahutamatu osana detailplaneeringu selustuskiiri.



TERAV KERA OÜ
Reg. nr. 11319822
Sarapu 2, 50705 Tartu
e-post: teravkera@gmail.com
www.teravkera.ee

Planeeringu koostamisest huvitatud isik
Erna Vassiljeva

Töö nimetus
Orge Kool maüksuse

Projektijuht, maastikuarhitekt
Jane Asper

Joonise nimetus
lõunaosa ja lähiala detailplaneering

Maastikuarhitekti-planeerija
Merit Mutso

Kuupäev
juuni 2016

Joonis

2

Jooniseid

6

Mõõt

1:2000

Töö nr

DP-18-2014