






















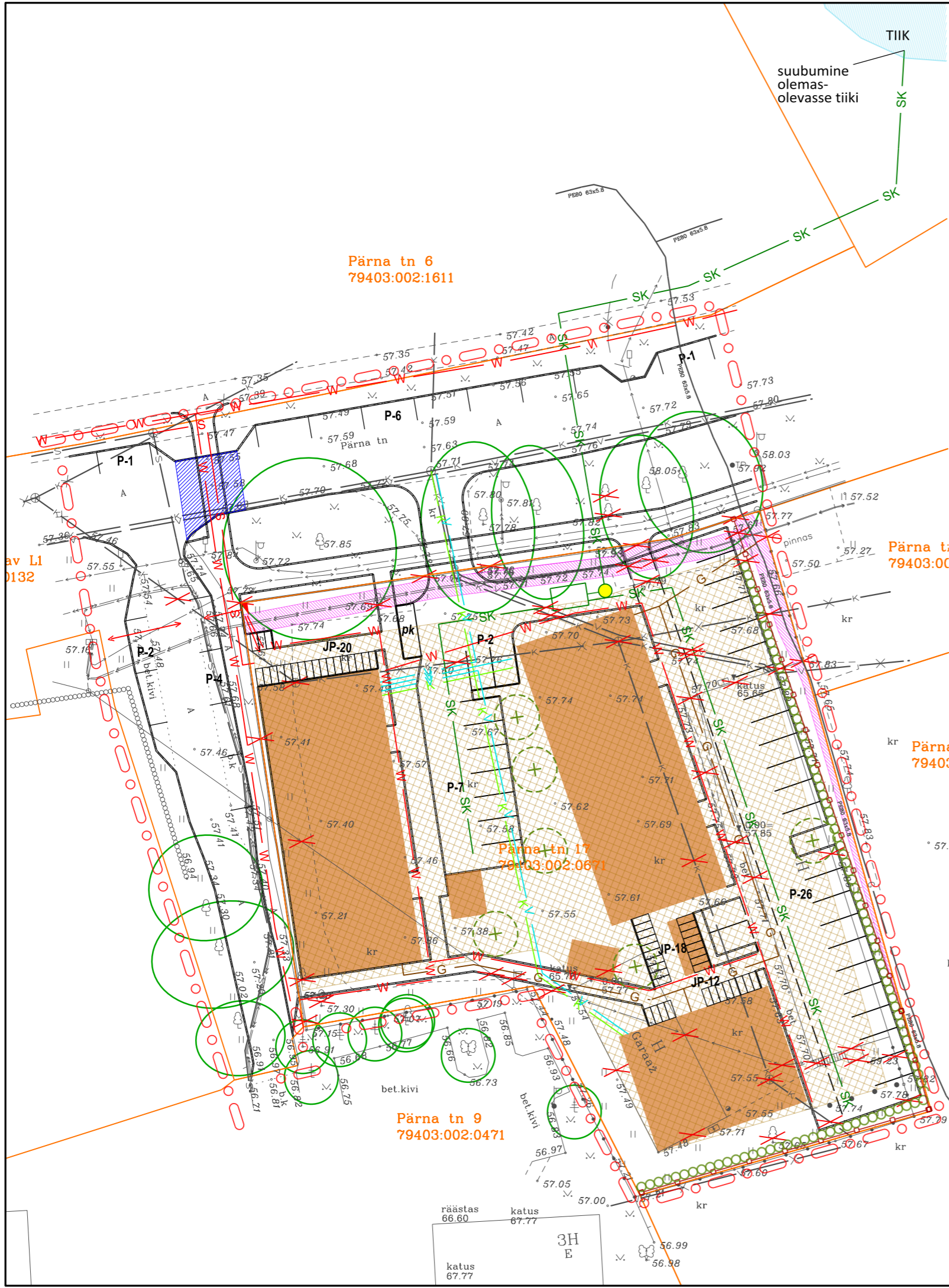




### TINGMÄRGID:

-  planeeringuala piir
-  olemasolev säiliv krundipiir
-  planeeritud hoonestusala
-  suurim lubatud hoonete ehitisealune pind
-  planeeritud näitlikud teede piirjooned
-  planeeritud näitlik prügikonteinerite asukoht
-  olemasolev säiliv puu
-  likvideeritav objekt
-  planeeritud näitlik parkimiskohtade paiknemine / parkimiskohtade arv
-  planeeritud näitlik jalgrataste parkimiskohtade paiknemine / parkimiskohtade arv
-  planeeritud tõstetud ristmik
-  planeeritud plankaed
-  planeeritud näitlik puu
-  planeeritud hekk
-  planeeritud veetoru
-  planeeritud reoveekanalisatsioon
-  planeeritud sademeveekanalisatsioon / õli-liivapüüdur
-  planeeritud gaasitoru
-  planeeritud madalpinge elektrimaakaabel / liitumiskilp
-  planeeritud telekommunikatsiooniliin
-  planeeritud tänavavalgustuse elektriakaabel
-  planeeritud näitlik sademevee puhvermahuti asukoht
-  planeeritud liiniservituudi või isikliku kasutusõiguse seadmise vajadus



Märkused: 1. detailplaneeringu jooniste juurde kuulub detailplaneeringu seletuskiri;  
 2. geodeetilise alusplaani mõõtkavas 1:500 koostas Geoterra OÜ 2023. a veebruaris, töö nr 64-2023; olemasoleva gaasitorustiku asukoht vastavalt Inseneribüroo REIB OÜ poolt 2024. a jaanuaris tehtud teostusmöödistamisele, töö nr TJ-12480T; koordinaadid L-Est 97 süsteemis, kõrgused EH2000 süsteemis.



Töö: Pärna 17 maaüksuse ning lähiala detailplaneering  
 Joonis: Tehnovõrgud

AB Artes Terrae OÜ  
 Reg nr 12978320  
 Küttri tn 14, Tartu 51007  
 artes@artes.ee  
 www.artes.ee

Projektjuht:  
 Heiki Kalberg  
 Maastikuarhitekt:  
 Karl Hansson

Tellija: Borg Kinnisvara OÜ  
 Asukoht: Tartu vald  
 Faili nimi: 22151DP3\_joonised\_Pärna 17.dgn

Töö nr: 22151DP3  
 Kuupäev: 20.03.2024  
 Mõõt: 1:500  
 Joonise nr: 5