























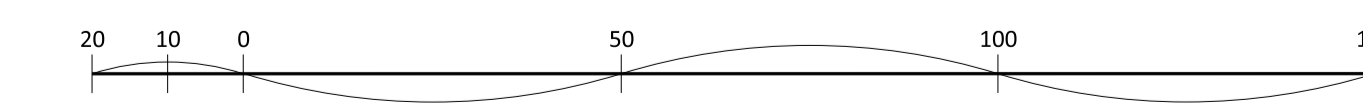
KERGLUKUSTE JA TERNÕRÕGILMIDE ASUKOHT
EELPÄRASTASE KOOSTATAVA REHEPAPI JA
MÕKASÄRA KAVANÕE TERNÕRÕGILMIDE
DETALPLANEERINGUS JA PROJEKTUS

K3:
TORU KÕRGUS ARVESTADES 5% LANGUGA ALATES KAEVUST K1: ABS S1.50
TORU KÕRGUS ARVESTADES 5% LANGUGA ALATES KAEVUST K2: ABS S0.40

TINGMÄRGID

-  planeeringuala piir
-  olemasolev katastrüksuse piir
-  planeeritud krundipiir
-  planeeritud kuni 4 k hoonete hoonestusala / kuni 3 k hoonete hoonestusala
-  näitlik suurim lubatud hoonete ehitisealune pind krundil (põhihoone/abihoone)
-  planeeritud elektrilajaam
-  planeeritud näitlik teede piirjooned
-  planeeritud näitlik sõiduaotade parkimiskohad
-  planeeritud näitlik puu
-  planeeritud näitlik sademevee tük, kraav
-  olemasolev säilitatav / võimalusel säilitatav puu
-  planeeritud näitlik maa-aluse prügimahuti asukoht
-  planeeritud veetoru
-  planeeritud reoveekanalatsioon
-  planeeritud sademeveekanalatsioon
-  planeeritud madalpinge elektrikaabel / liitumiskilp
-  planeeritud keskpinge elektrikaabel
-  planeeritud telekommunikatsiooniliin
-  planeeritud kaugkütetoru
-  planeeritud tänavavalgustuse elektrikaabel
-  planeeritud liiniserivituudi või isikliku kasutusõiguse seadmise vajadus
-  planeeritud tuletõrjehüdrant

Märkused:
 1. detailplaneeringu jooniste juurde kuulub detailplaneeringu seletuskiri;
 2. geodeetilise alusplaan mõtkavas 1:500 koostas Geodesia OÜ 2023. a augustis, töö nr GE-3967; koordinaadid L-Est 97 süsteemis, kõrgused EH2000 süsteemis;
 3. POS 10 esitatud tänavalahendus, sh krundi juurdepääsude asukohad, on näitlik ning seda tuleb projekteerimisel täpsustada.



Artes Terrae MAASTIKUARHITEKTID
 Raadi alevi asuva Põhjaringi tn 4, Põhjaringi tn 6, Rehepapi tn 3 ja Rehepapi tn 5 maaüksuste ja lähiala detailplaneering Tehnovõrgud

Projektsuure: Heiki Kalberg	Projektant: Põhjaringi OÜ; Aida Arendus OÜ	Töö nr: 22104DP3
Reg nr 12978320	Asukoht: Tartu vald	Kauplev: 16.02.2024
Küütri 14, Tartu 51007	Maastikuarhitekt: Karl Hansson	Mõde: 1:1000
art@artees.ee	Faail nimi: 22104DP3_joonised_Põhjaringi.dgn	Joonise nr: 5