






















### TINGMÄRGID:

-  planeeringuala piir
-  olemasolev säiliv krundipiir
-  planeeritud hoonestusala
-  suurim lubatud hoonete ehitisealune pind
-  planeeritud näitlikud teede piirjooned
-  planeeritud näitlik prügikonteinerite asukoht
-  likvideeritav objekt
-  planeeritud näitlik jalgrataste parkimiskohtade paiknemine / parkimiskohtade arv
-  planeeritud näitlik puu
-  päästeteenistuse juurdepääsutee
-  planeeritud madalpinge elektrimaakaabel
-  varem projekteeritud sademevee kogumise nõva
-  varem projekteeritud veetoru
-  varem projekteeritud reoveekanalisatsioon
-  varem projekteeritud sademeveekanalisatsioon
-  varem projekteeritud drenaaž
-  varem projekteeritud kaugkütetorustik
-  varem projekteeritud madalpinge elektrikaabel / liitumiskilp
-  varem projekteeritud valgustuse elektrikaabel / valgusti
-  varem projekteeritud tuletõrjehüdrant



Märkused: 1. detailplaneeringu jooniste juurde kuulub detailplaneeringu seletuskiri;  
 2. geodeetilise alusplaani mõõtkavas 1:500 koostas Geodeesia OÜ 2023. a märtsis, töö nr GE-3759; koordinaadid L-Est 97 süsteemis, kõrgused EH2000 süsteemis;  
 3. varem projekteeritud planeeringuala ümbritsevate tänavate lahendus on esitatud hallikassinise tooniga.



 <b>Artes Terrae</b> MAASTIKUARHITEKTID	Töö: Ermi tn 4 maaüksuse detailplaneering		
	Joonis: Tehnovõrgud		
AB Artes Terrae OÜ Reg nr 12978320 Küttri tn 14, Tartu 51007 artes@artes.ee www.artes.ee	Projektijuht: Heiki Kalberg Maastikuarhitekt: Karl Hansson	Tellija: Raadimõisa Residents OÜ Asukoht: Tartu vald Faili nimi: 24037DP3_joonised_Ermi 4.dgn	Töö nr: 24037DP3 Kuupäev: 20.05.2024 Mõõt: 1:500 Joonise nr: 5